PARQUE ESTADUAL DA SERRA DO TABULEIRO

ÁREA = A

RESULTADO FINAL

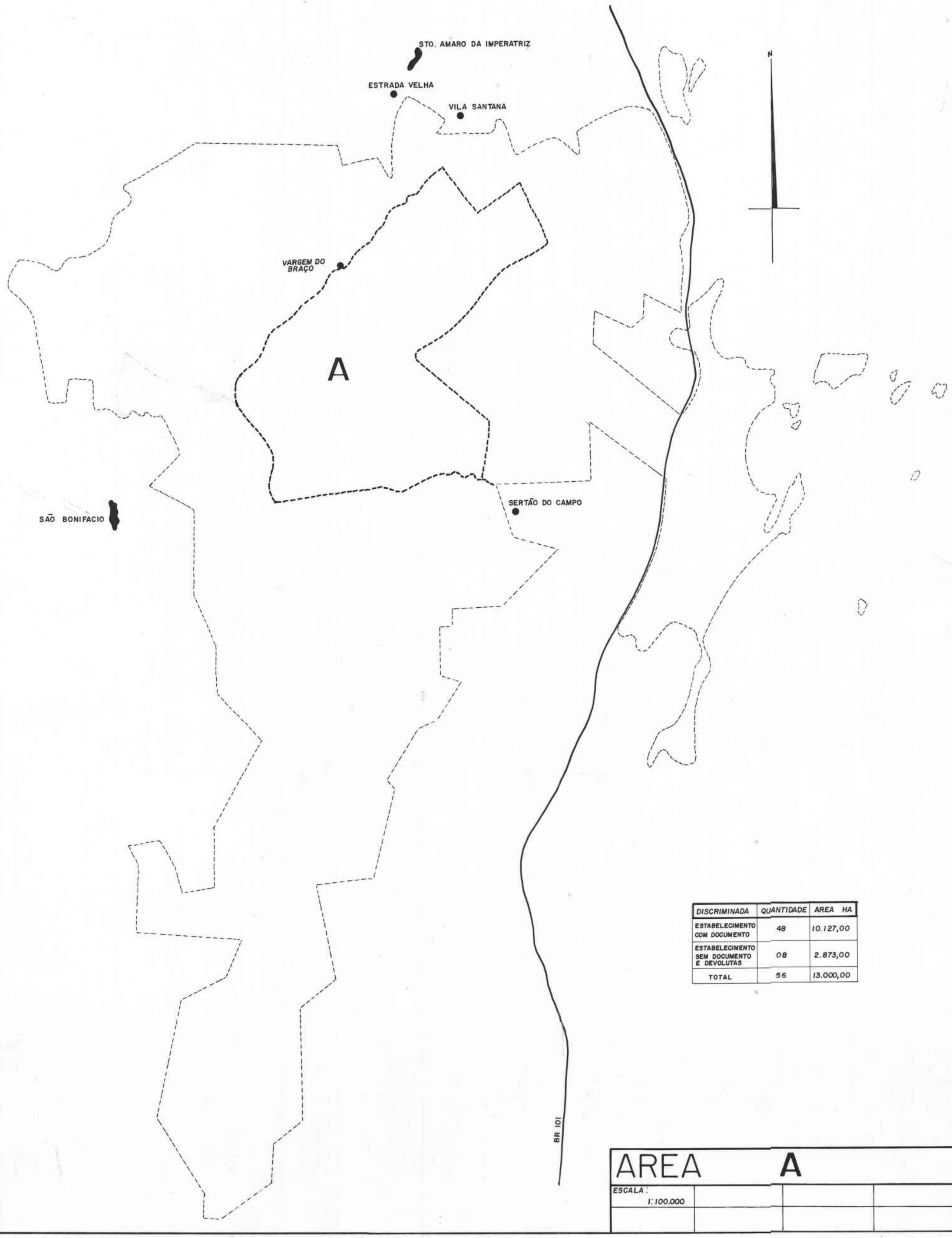

DISCRIMINADA	QUANTIDADE	AREA HA
ESTABELECIMENTO COM DOCUMENTO	48	10.127,00
ESTABELECIMENTO SEM DOCUMENTO E DEVOLUTAS	08	2.873,00
TOTAL	56	13.000,00

AREA A

ESCALA: 1:100.000

ÁREA A

VARGEM DO BIAJO

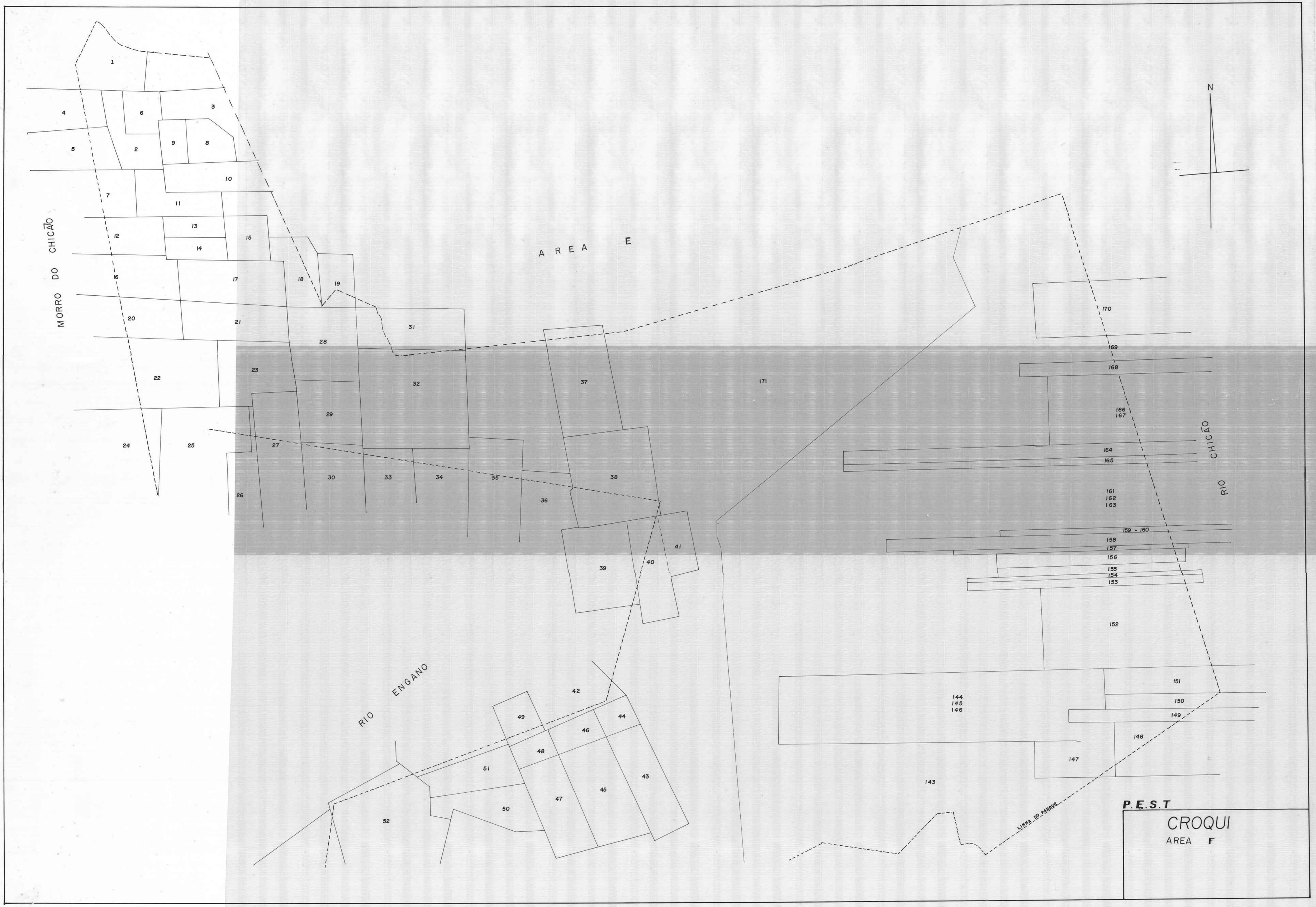
N
AREA E
MORRO DO CHICÃO
RIO CHICÃO
RIO ENGANO
LINHA DO PARQUE
P.E.S.T
CROQUI
AREA F

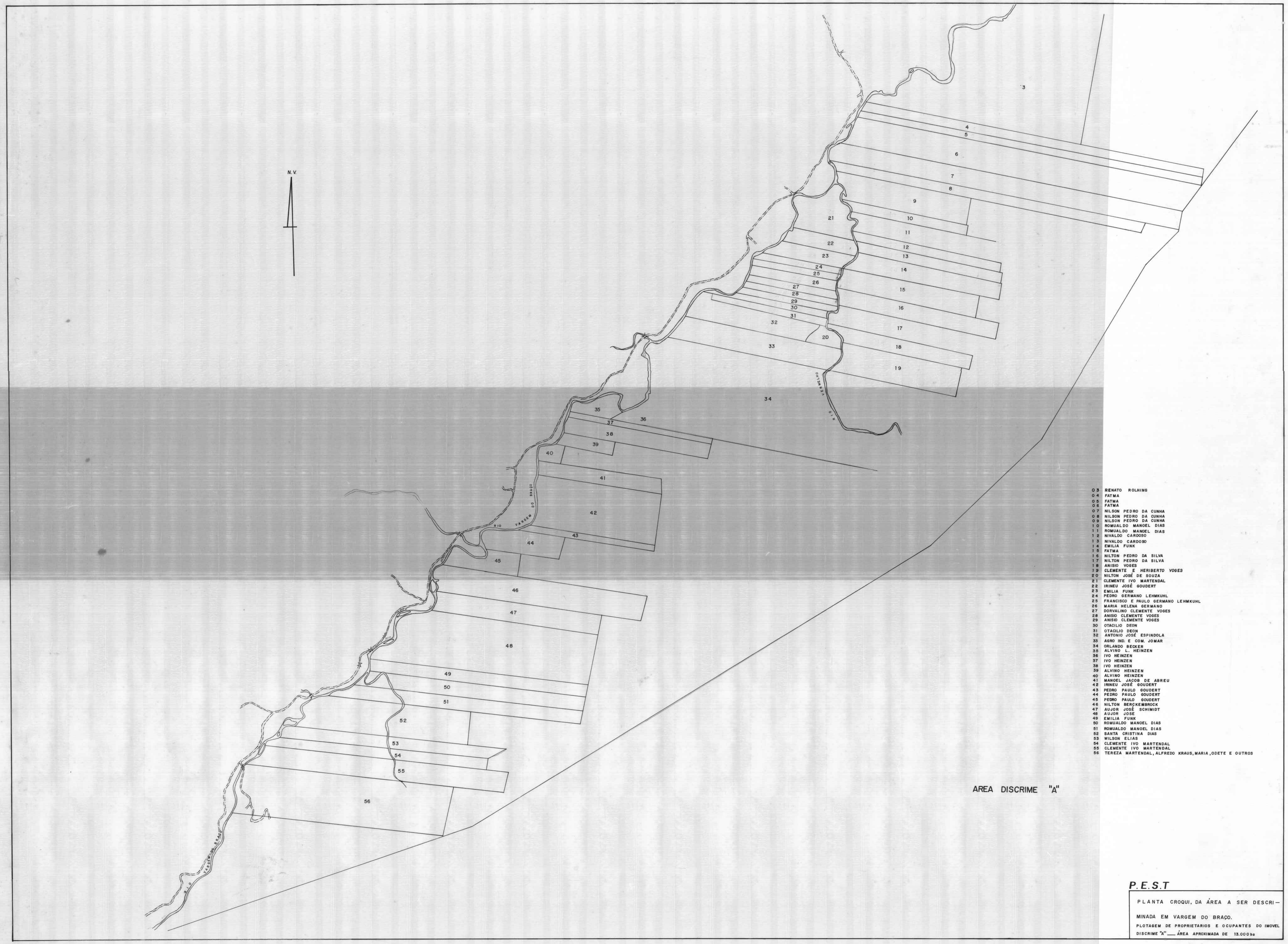

03 RENATO ROLHING
04 FATMA
05 FATMA
06 FATMA
07 NILSON PEDRO DA CUNHA
08 NILSON PEDRO DA CUNHA
09 NILSON PEDRO DA CUNHA
10 ROMUALDO MANOEL DIAS
11 ROMUALDO MANOEL DIAS
12 NIVALDO CARDOSO
13 NIVALDO CARDOSO
14 EMILIA FUNK
15 FATMA
16 NILTON PEDRO DA SILVA
17 NILTON PEDRO DA SILVA
18 ANISIO VOGES
19 CLEMENTE E HERIBERTO VOGES
20 NILTON JOSÉ DE SOUZA
21 CLEMENTE IVO MARTENDAL
22 IRINEU JOSÉ GOUDERT
23 EMILIA FUNK
24 PEDRO GERMANO LEHMKUHL
25 FRANCISCO E PAULO GERMANO LEHMKUHL
26 MARIA HELENA GERMANO
27 DORVALINO CLEMENTE VOGES
28 ANISIO CLEMENTE VOGES
29 ANISIO CLEMENTE VOGES
30 OTACILIO DEON
31 OTACILIO DEON
32 ANTONIO JOSÉ ESPINDOLA
33 AGRO IND. E COM. JOMAR
34 ORLANDO BECKER
35 ALVINO L. HEINZEN
36 IVO HEINZEN
37 IVO HEINZEN
38 IVO HEINZEN
39 ALVINO HEINZEN
40 ALVINO HEINZEN
41 MANOEL JACOB DE ABREU
42 IRINEU JOSÉ GOUDERT
43 PEDRO PAULO GOUDERT
44 PEDRO PAULO GOUDERT
45 PEDRO PAULO GOUDERT
46 NILTON BERCKEMBROCK
47 AUJOR JOSÉ SCHIMIDT
48 AUJOR JOSE
49 EMILIA FUNK
50 ROMUALDO MANOEL DIAS
51 ROMUALDO MANOEL DIAS
52 SANTA CRISTINA DIAS
53 WILSON ELIAS
54 CLEMENTE IVO MARTENDAL
55 CLEMENTE IVO MARTENDAL
56 TEREZA MARTENDAL, ALFREDO KRAUS, MARIA, ODETE E OUTROS

P.E.S.T

PLANTA CROQUI, DA ÁREA A SER DESCRIMINADA EM VARGEM DO BRAÇO.

PLOTAGEM DE PROPRIETARIOS E OCUPANTES DO IMOVEL DISCRIME "A" ___ ÁREA APROXIMADA DE 13.000 ha

ÁREA B

RESULTADO FINAL

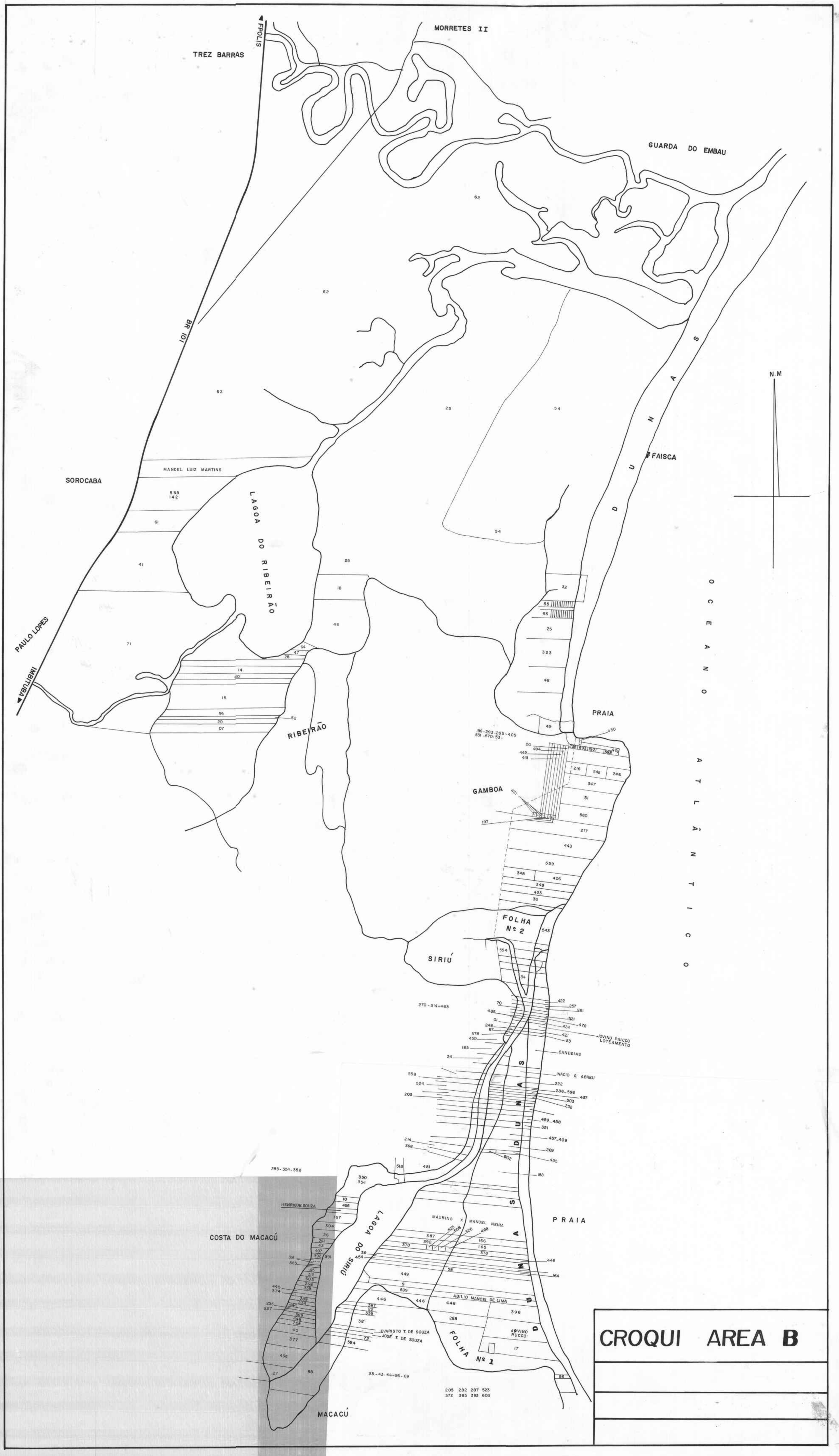

CROQUI AREA B

ÁREA "C"

RESULTADO FINAL

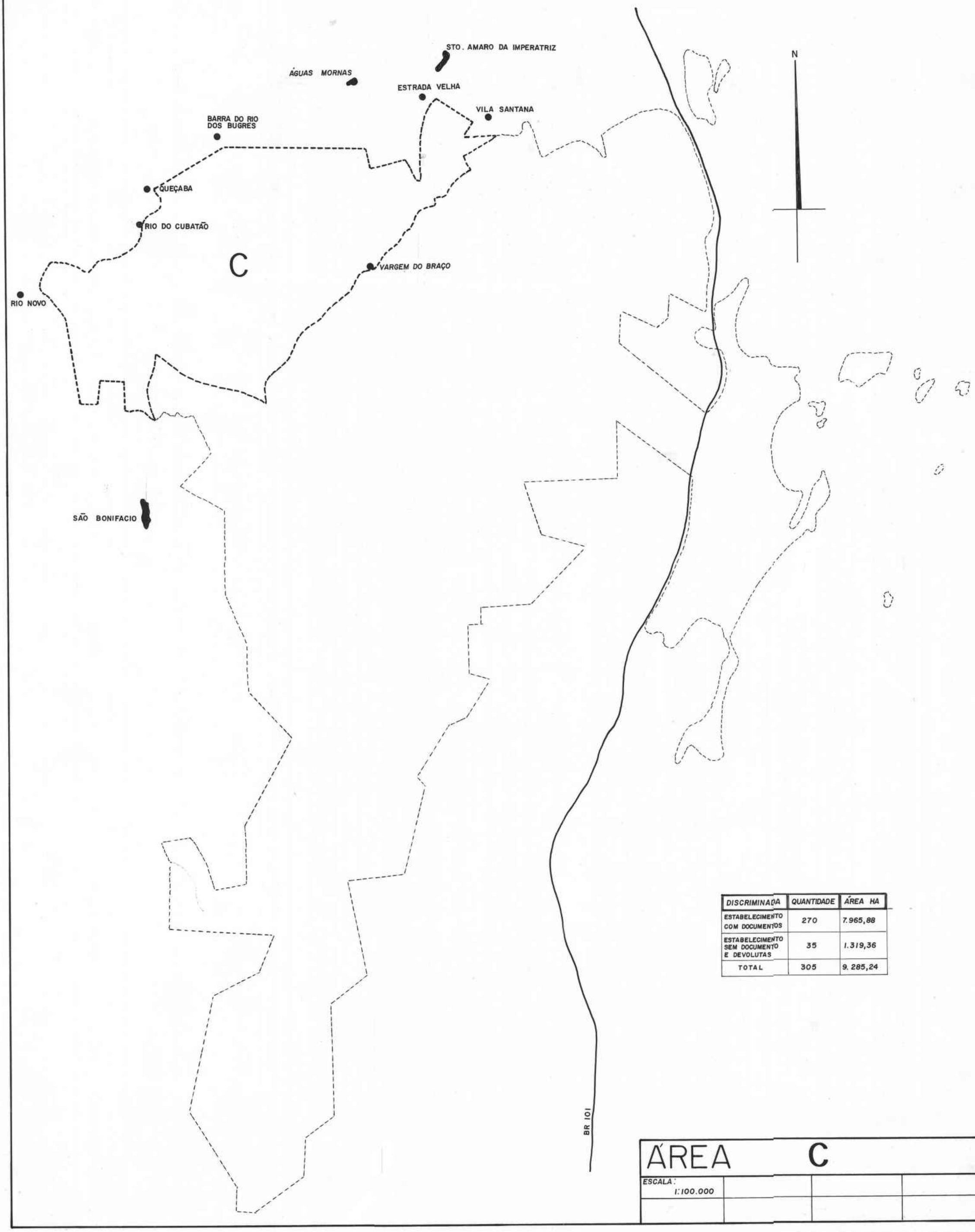

DISCRIMINADA	QUANTIDADE	ÁREA HA
ESTABELECIMENTO COM DOCUMENTOS	270	7.965,88
ESTABELECIMENTO SEM DOCUMENTO E DEVOLUTAS	35	1.319,36
TOTAL	305	9.285,24

ÁREA C

ESCALA: 1:100.000

ÁREA = C

RESULTADO FINAL

PARQUE ESTADUAL DA SERRA DO TABULEIRO

ESCALA - 1: 100.000

ÁREA C-2

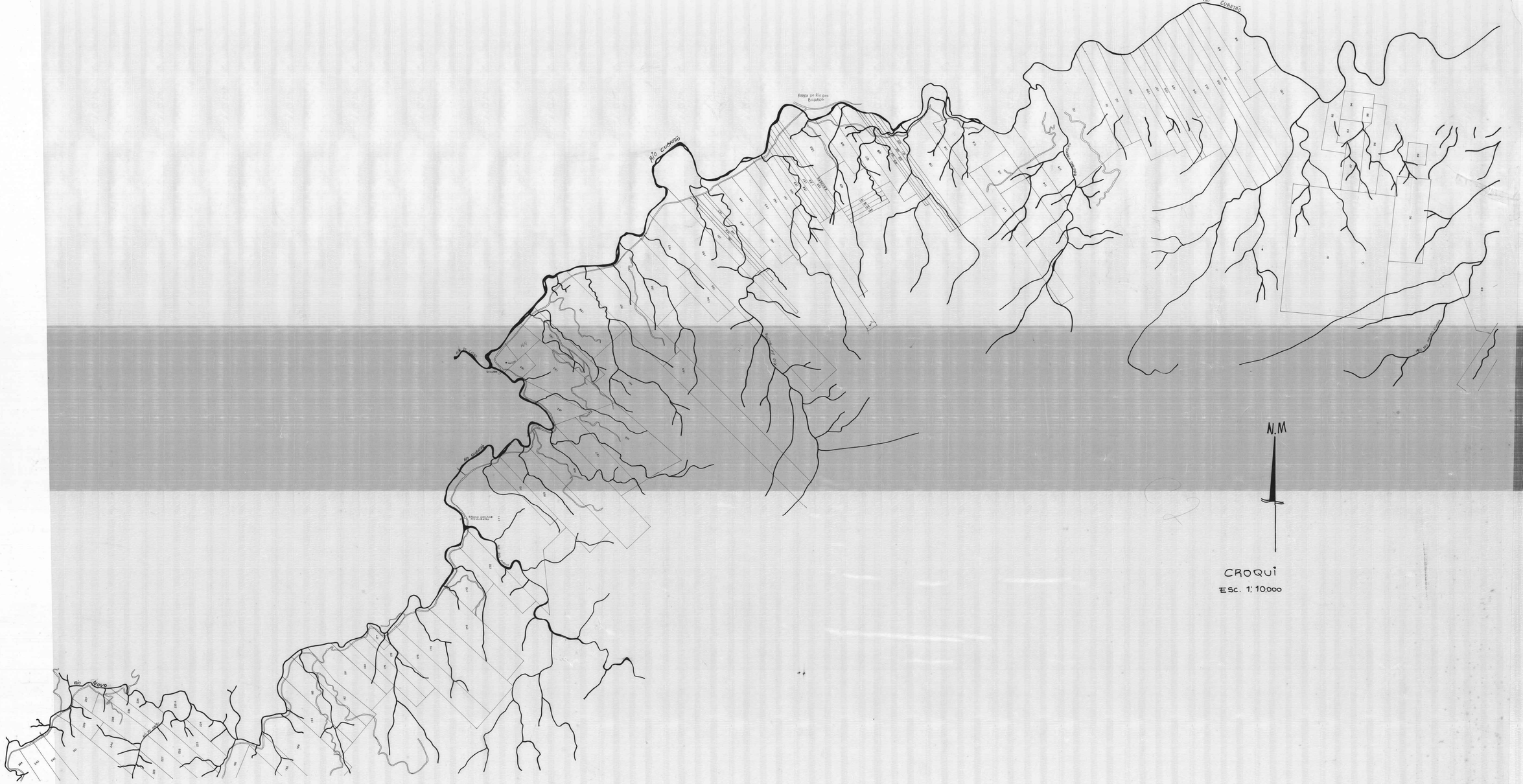

CROQUI

ESC. 1: 10.000

ATTACHMENT C-2



CROQUI

Esc: 1:10.000

ÁREA C-2

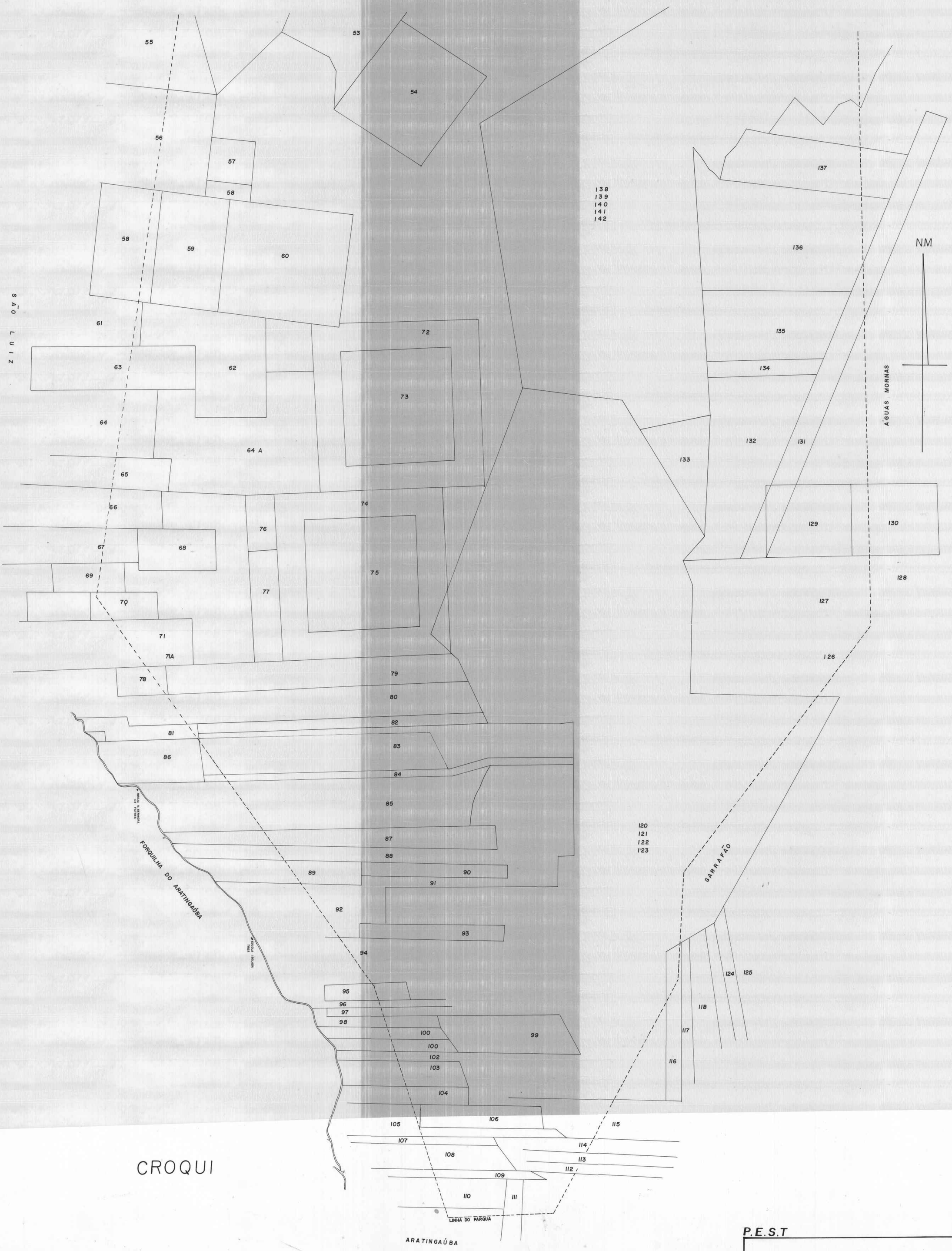

CROQUI

P.E.S.T

AREA F

AREA = 9.759,87 HA

AREA

C-2



C-2

CROQUI
ESC. 1. 10.000

Appendix D-1



P.E.S.T.

AREA D·1
CROQUI

ÁREA D-2

01- CIRO FONTES RODRIGUES
02- FRLCAN
03- CIRO FONTES RODRIGUES
04- CLAUDIO OLIVEIRA
05- JOÃO JOSÉ DA SILVA
06- ORENCIANA MARIA RODRIGUES
07- BELINA
08- JOSÉ DOS SANTOS
09- PAULO DE LUCENA
10- UNICATUR
11- ILDA MELGAREJO
12- MARIA GORETI ESPINDOLA LUCAS
13- ARISTIDES PEDRO GARCIA
14- NELSON BALTAZAR SCHTZ
15- MARCONDES MARCHETTI
16- " "
17- " "
18- GENTIL CORDIOLLI
19- ARNALDO BITTENCOURT VON SIDOW
20- OSVALDO CORREA
21- JENOVAL SETEMBRINO OLIVEIRA
22- MACARI
23- ALBERTO BRBTNER
24- CONCEIÇÃO MA DO CARMO
25- CIRLEI MOREIRA DE CASTILHOS
26- JOÃO DOMINGOS MARTINS
27- VALDIR MIRA
28- VILSON MANOEL COELHO
29- MARCILIO DOS SANTOS
30- VALDIR MIRA
31- MANOEL MARTINIANO MARTINS
32- VERONICA
33- JOÃO BERNARDINO DE SOUZA
34- CARLOS DOS SANTOS
35- VALDIR MIRA
36- POLICIA AMBIENTAL
37- NABOR SCHILISTING
38- PALMIRA JULIA DA COSTA BARBOSA
39- MANOEL DOS PASSOS
40- JOÃO MANOEL DA SILVA
41- Arno KAMMERS
42- TOLENTINO FILHO
43- HORACIO JOSE DA SILVEIRA
44- MARIA DA SILVEIRA
45- DAVI HORACIO DA SILVEIRA
46- ANTONIO MORNES DA SILVEIRA
47- ITAMAR
48- JUCELIA WEBER VALADÃO
49- CESAR RICARDO SMANIOTTO
50- JOSÉ MARIO F: BADO
51- HILARIO KUHN
52- ANDRE LARSEN
53- MIGUEL CASTRO
54- HOMARO GONSALES
55- MARILENA BARCELOS
56- ALEXANDRE
57- PAOLA PRESOTTO
58- AFONSO DE SOUZA
59- HILARIO KUHUN
60- DIVA Mª VEIGA CORDEIRO
61- " " " "
62- " " " "
63- Virgilino Candido da Silveira
64- OSNILDO SILVEIRA
65- ADRIANA TEIXEIRA
66- ANTONIA S: DA SILVEIRA
67- JULIANA DE SOUZA TAVARES
68- MARILENA LURDES TAVARES
69- ADOEL DA SILVA
70- " "
71- JOÃO CIPRIANO JUNIOR
72- OLINDA DALRI
73- MARIA ROSALINA DE LIMAS
74- JOÃO MANOEL ELIAS
75- ANTONIO M DE LIMAS
76- NESIO DUTRA
76- A - FATIMA
77- JOSÉ PEREIRA RODRIGUES
78- " " "
79- EGIDIO CORREA
80- VINICIO VENICIO INÁCIO
81- VALCY V. INÁCIO
82- MARIA PEREIRA DA SILVEIRA
83- ADBERTO CARLOS SCHEREDER
84- NELSON PAULI
85- FAVARO
86- MACÁRIO
87- ERVINO RODRIGUES
88- ANTONIO MANOEL DE LIMAS
89- " " " "
90- " " " "
91- ANTONIO MANOEL DE LIMAS
92- THOMÉ ANTUNES TEIXEIRA
93- OLGA SCARPA

P.E.S.T

ÁREA D-2

CROQUI

ÁREA D-2



PESQUISA

94- ANTONIO CORREA
95- " "
96- ALAMIRO
97- NICOLAU H. CORREA
98- JOAO S.VIEIRA JUNIOR
99- ANTONIO MANOEL DA ROSA
100-
101- ANTONIO H. CORREA
102- IRENO JOAO LINO
103- ALFREDO MANOEL GASPAR
104- LEONILDO CARLOS LUDWIG
105- ADEMAR PAULO SIMON
106- MARIA ZULMIRA CORREA
107- BATITA JOSE ELEUTERIO
108- PAULO HENRIQUE SIMON
109- NIVALDO CANCHERIA DE MORAES
110- MANOEL DONVALINO ELEUTERIO
111- MANOEL LUIZ MARTINS
112- OSNI DOMINGOS DA SILVEIRA
113- JOSE FREDERICO FORTUNATO
114- TURIBIO DOMINGOS DA SILVEIRA

AREA D-2
CROQUI

ÁREA D

RESULTADO FINAL

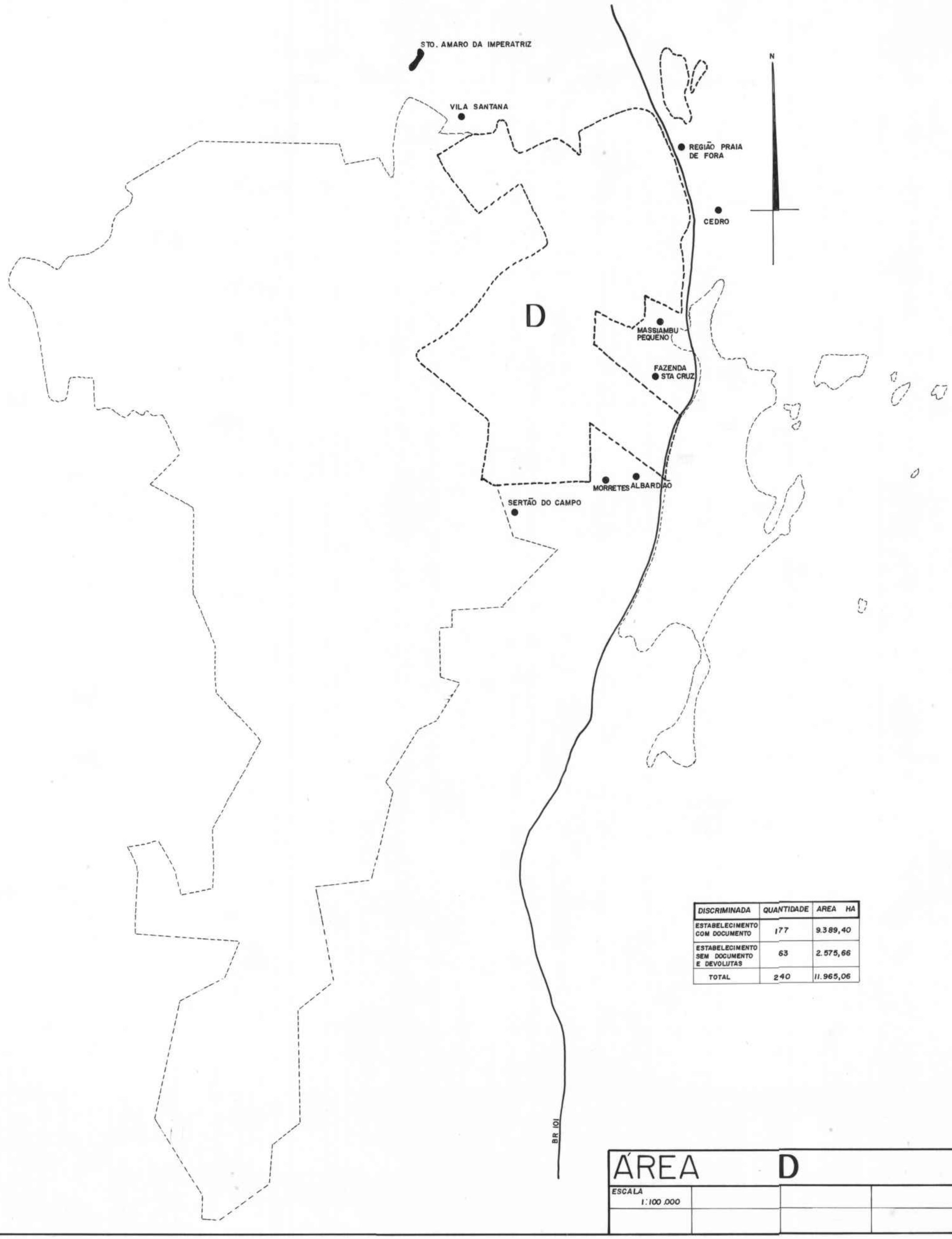

DISCRIMINADA	QUANTIDADE	AREA HA
ESTABELECIMENTO COM DOCUMENTO	177	9.389,40
ESTABELECIMENTO SEM DOCUMENTO E DEVOLUTAS	63	2.575,66
TOTAL	240	11.965,06

ÁREA D

ESCALA 1:100.000

ÁREA E

RESULTADO FINAL

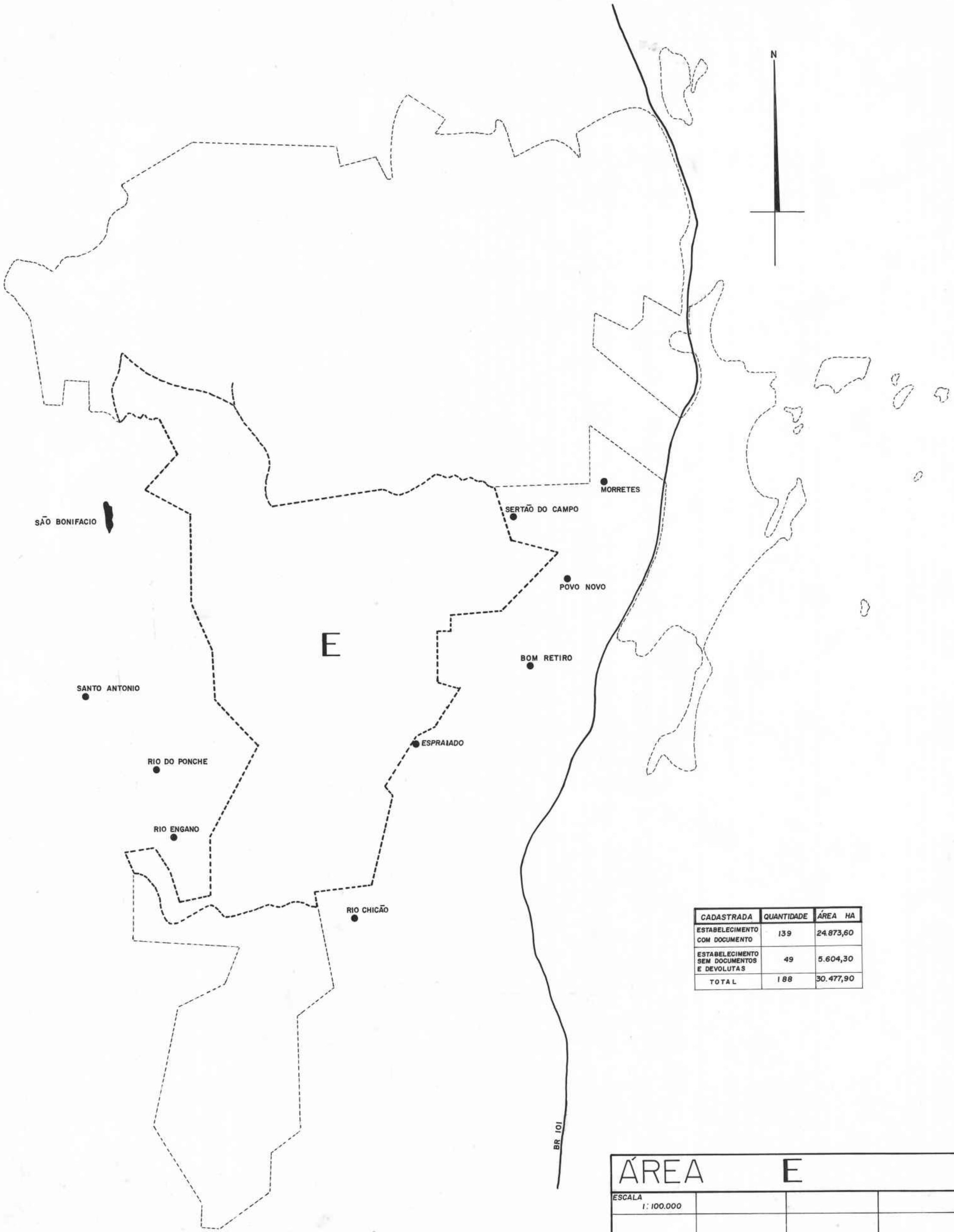

CADASTRADA	QUANTIDADE	ÁREA HA
ESTABELECIMENTO COM DOCUMENTO	139	24.873,60
ESTABELECIMENTO SEM DOCUMENTOS E DEVOLUTAS	49	5.604,30
TOTAL	188	30.477,90

ÁREA E

ESCALA 1: 100.000

ÁREA F

RESULTADO FINAL

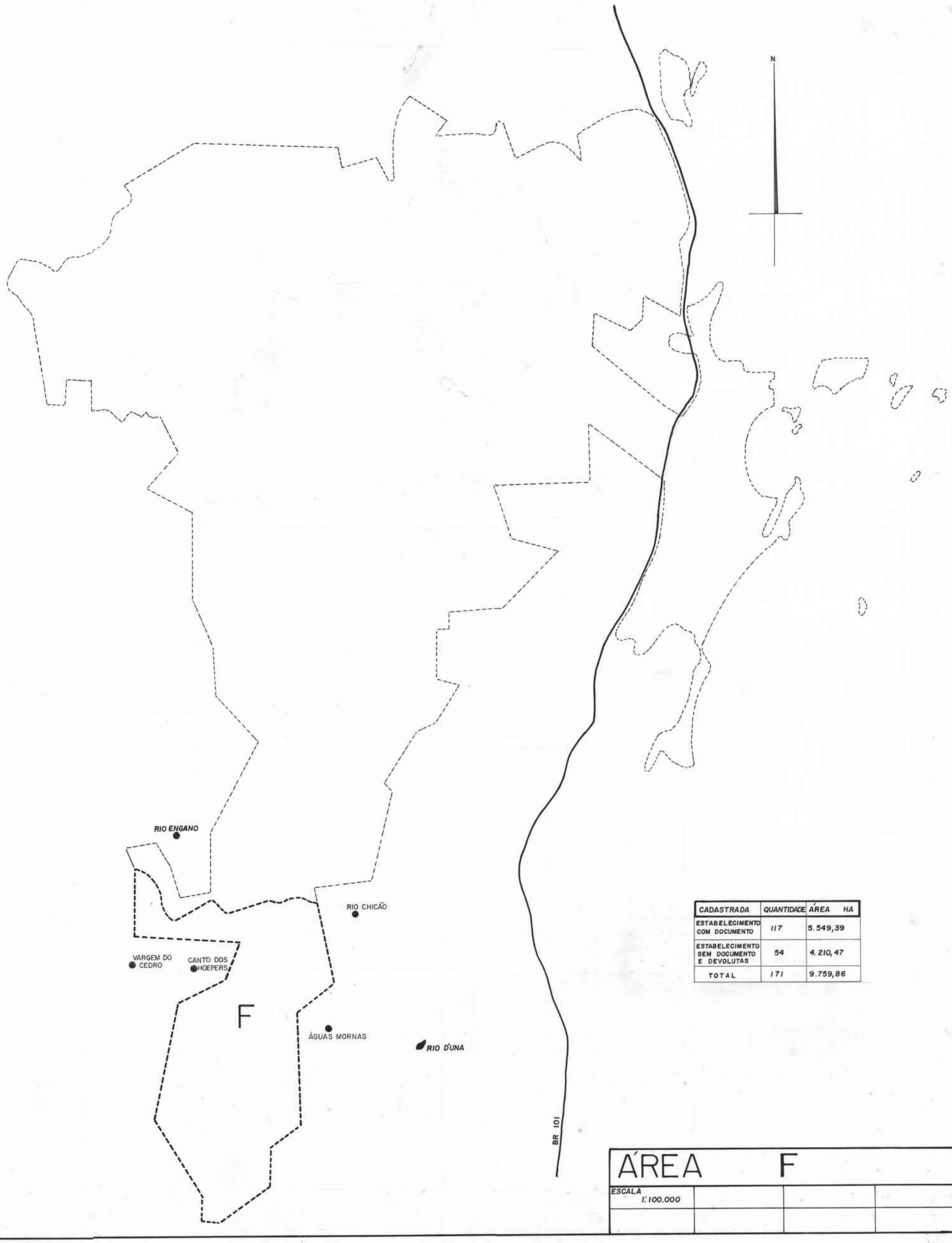

CADASTRADA	QUANTIDADE	ÁREA HA
ESTABELECIMENTO COM DOCUMENTO	117	5.549,39
ESTABELECIMENTO SEM DOCUMENTO E DEVOLUTAS	54	4.210,47
TOTAL	171	9.759,86

ÁREA F

ESCALA 1:100.000

ÁREA G

RESULTADO FINAL

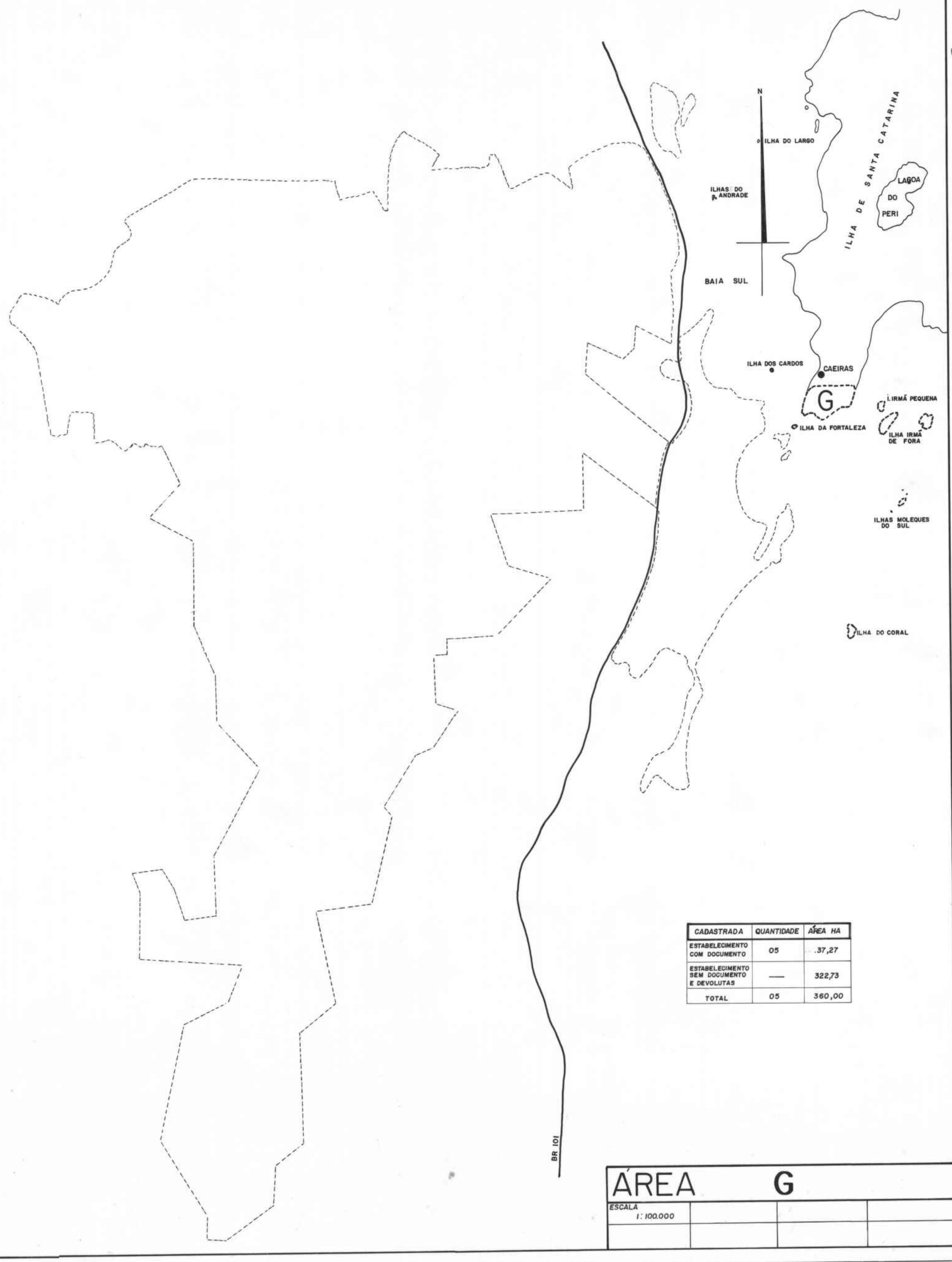

CADASTRADA	QUANTIDADE	ÁREA HA
ESTABELECIMENTO COM DOCUMENTO	05	37,27
ESTABELECIMENTO SEM DOCUMENTO E DEVOLUTAS	—	322,73
TOTAL	05	360,00

ÁREA G

ESCALA 1:100.000

ÁREA
VARGEM DO BRAÇO

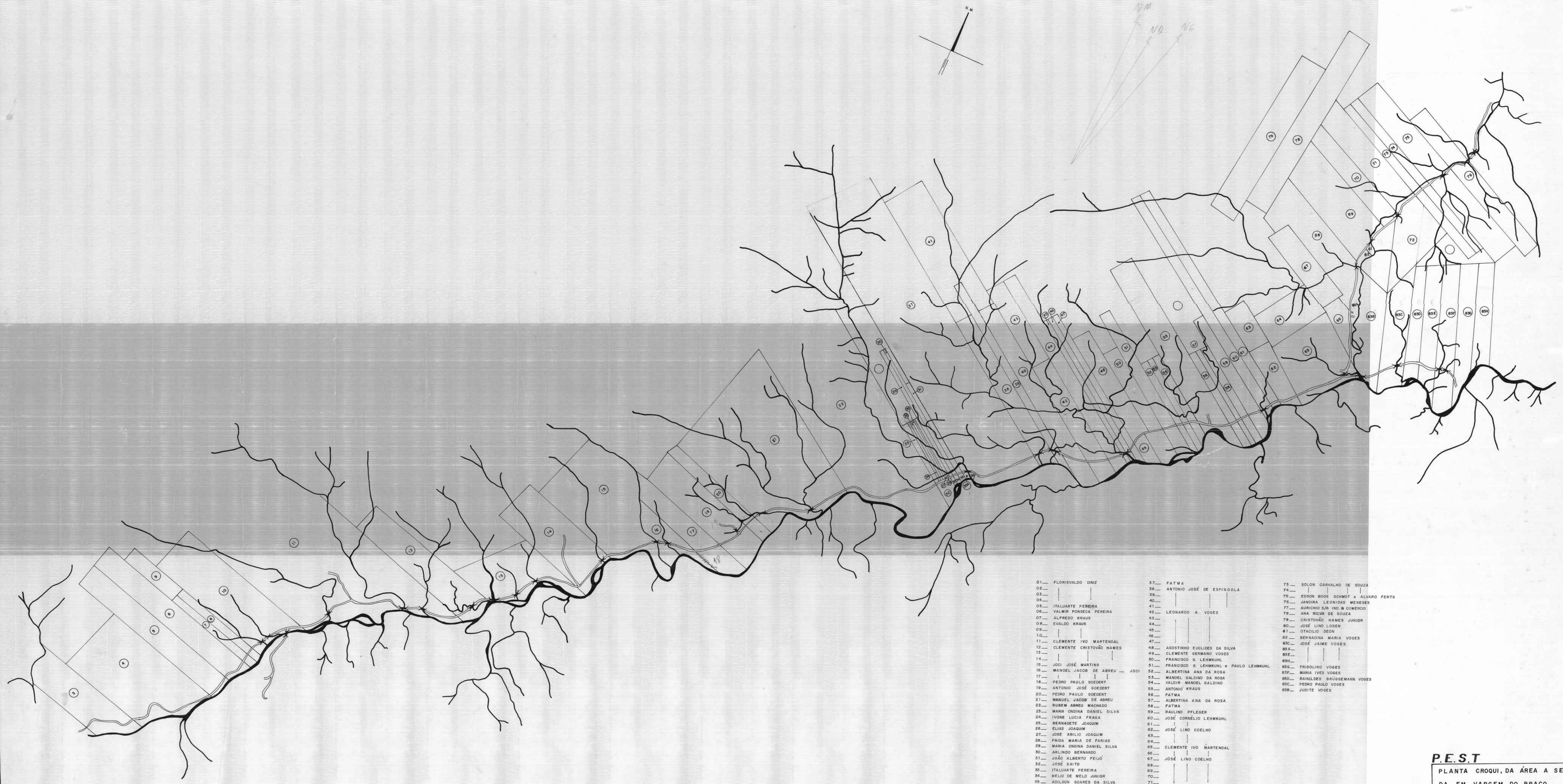

01 — FLORISVALDO DINIZ
02 —
03 —
04 —
05 — ITALUARTE PEREIRA
06 — VALMIR FONSECA PEREIRA
07 — ALFREDO KRAUS
08 — EVALDO KRAUS
09 —
10 —
11 — CLEMENTE IVO MARTENDAL
12 — CLEMENTE CRISTOVÃO NAMES
13 —
14 —
15 — JOCI JOSÉ MARTINS
16 — MANOEL JACOB DE ABREU — JOCI
17 —
18 — PEDRO PAULO GOEDERT
19 — ANTONIO JOSÉ GOEDERT
20 — PEDRO PAULO GOEDERT
21 — MANOEL JACOB DE ABREU
22 — RUBEM ABREU MACHADO
23 — MARIA ONDINA DANIEL SILVA
24 — IVONE LUCIA FRAGA
25 — BERNADETE JOAQUIM
26 — ELIAS JOAQUIM
27 — JOSÉ ABILIO JOAQUIM
28 — FRIDA MARIA DE FARIAS
29 — MARIA ONDINA DANIEL SILVA
30 — ARLINDO BERNARDO
31 — JOÃO ALBERTO FEIJÓ
32 — JOSÉ SAITO
33 — ITALUARTE PEREIRA
34 — HELIO DE MELO JUNIOR
35 — ADILSON SOARES DA SILVA
36 — GERVASIO MANOEL DE ABREU
37 — FATMA
38 — ANTONIO JOSÉ DE ESPINDOLA
39 —
40 —
41 —
42 — LEONARDO A. VOGES
43 —
44 —
45 —
46 —
47 —
48 — AGOSTINHO EUCLIDES DA SILVA
49 — CLEMENTE GERMANO VOGES
50 — FRANCISCO G. LEHMKUHL
51 — FRANCISCO G. LEHMKUHL e PAULO LEHMKUHL
52 — ALBERTINA ANA DA ROSA
53 — MANOEL GALDINO DA ROSA
54 — VALDIR MANOEL GALDINO
55 — ANTONIO KRAUS
56 — FATMA
57 — ALBERTINA ANA DA ROSA
58 — FATMA
59 — RAULINO PFLEGER
60 — JOSÉ CORNÉLIO LEHMKUHL
61 —
62 — JOSÉ LINO COELHO
63 —
64 —
65 — CLEMENTE IVO MARTENDAL
66 —
67 — JOSÉ LINO COELHO
68 —
69 —
70 —
71 —
72 — JOSÉ SILVESTRE MARTINS e MILTON
73 — SOLON CARVALHO DE SOUZA
74 —
75 — EDSON BOOS SCHMOT e ÁLVARO FERTG
76 — JANDIRA LEONIDAS MENESES
77 — AURICHIO S/A IND. & COMERCIO
78 — ANA RIUM DE SOUZA
79 — CRISTOVÃO NAMES JUNIOR
80 — JOSÉ LINO LOGEN
81 — OTACILIO DEON
82 — BERNADINA MARIA VOGES
83C — JOSÉ JAIME VOGES
83A —
83E —
83H —
83G — FRIDOLINO VOGES
83F — MARIA IVES VOGES
83D — RANILDES BRUSGEMANN VOGES
83C — PEDRO PAULO VOGES
83B — JUDITE VOGES

P.E.S.T

PLANTA CROQUI, DA ÁREA A SER DESCRINADA EM VARGEM DO BRAÇO.

PLOTAGEM DE PROPRIETARIOS E OCUPANTES DO IMOVEL DISCRIME "C" — ÁREA APROX. 1.151,73ha

CROQUI

ÁREA = **E**

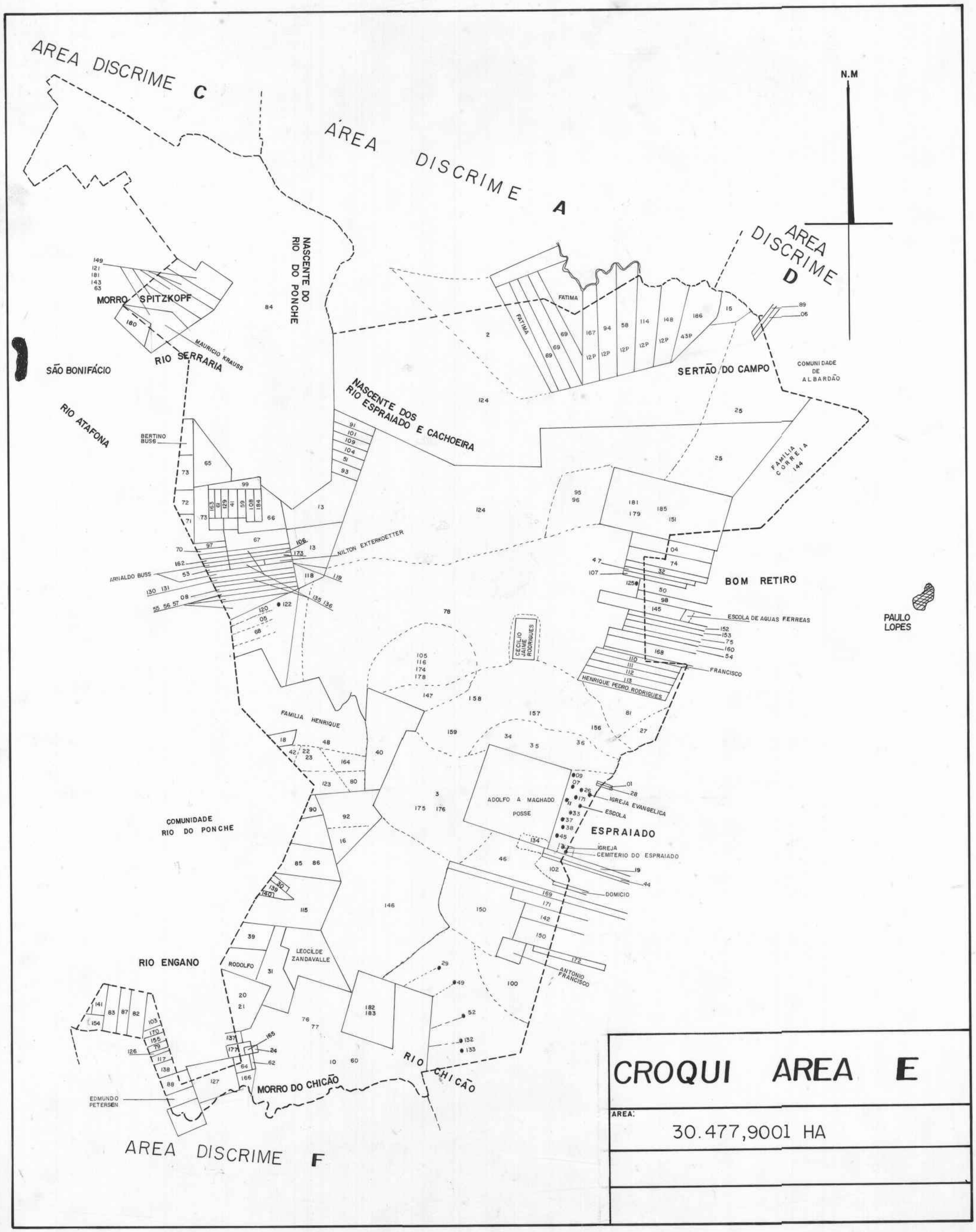

CROQUI AREA E

AREA:

30.477,9001 HA

CROQUI
AREA B

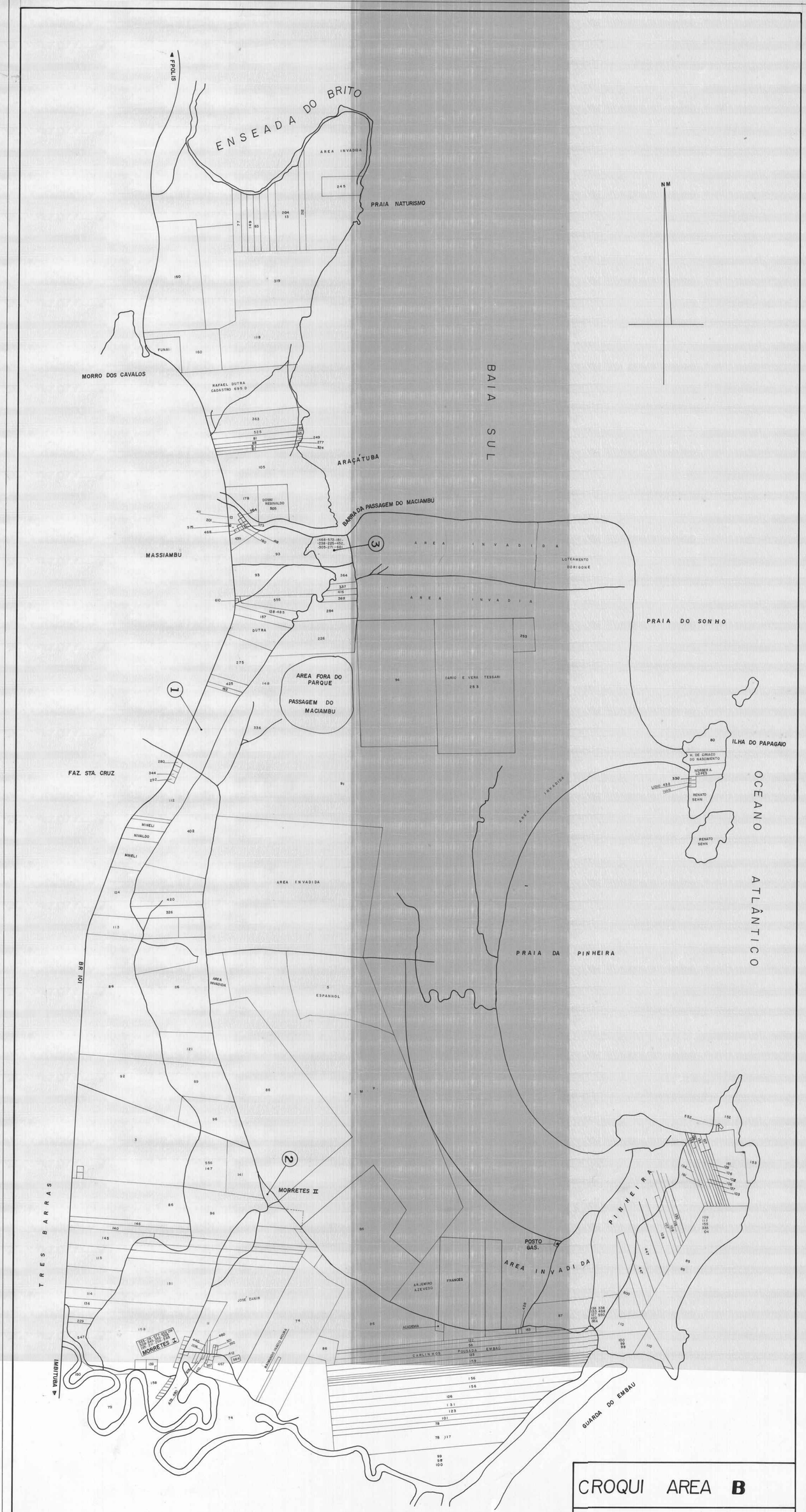

CROQUI AREA B

AREA TOTAL = 6.485,1431 HA

CROQUI

AREA = B

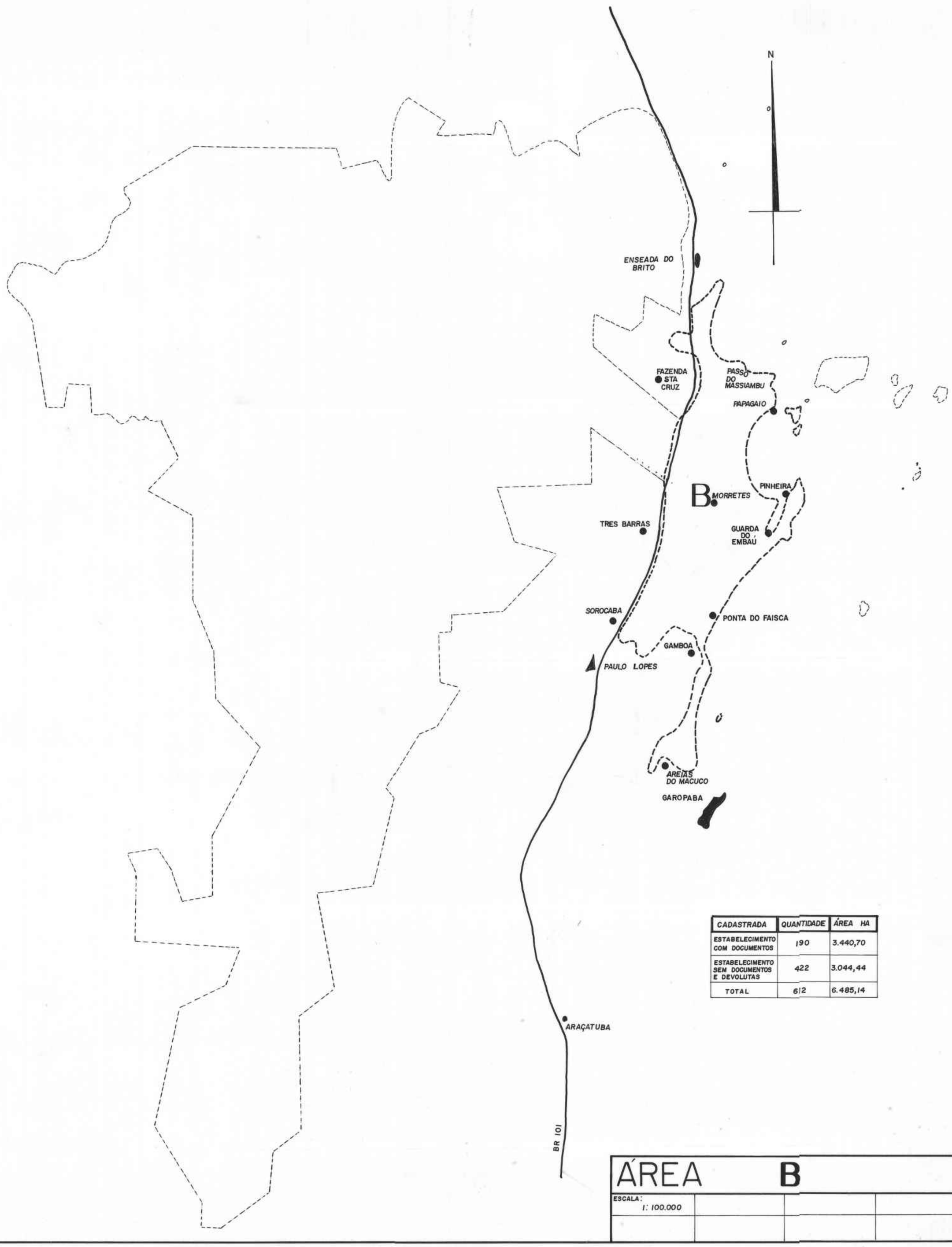

CADASTRADA	QUANTIDADE	ÁREA HA
ESTABELECIMENTO COM DOCUMENTOS	190	3.440,70
ESTABELECIMENTO SEM DOCUMENTOS E DEVOLUTAS	422	3.044,44
TOTAL	612	6.485,14

ÁREA B

ESCALA: 1: 100.000

CROQUI
FOLHA 1

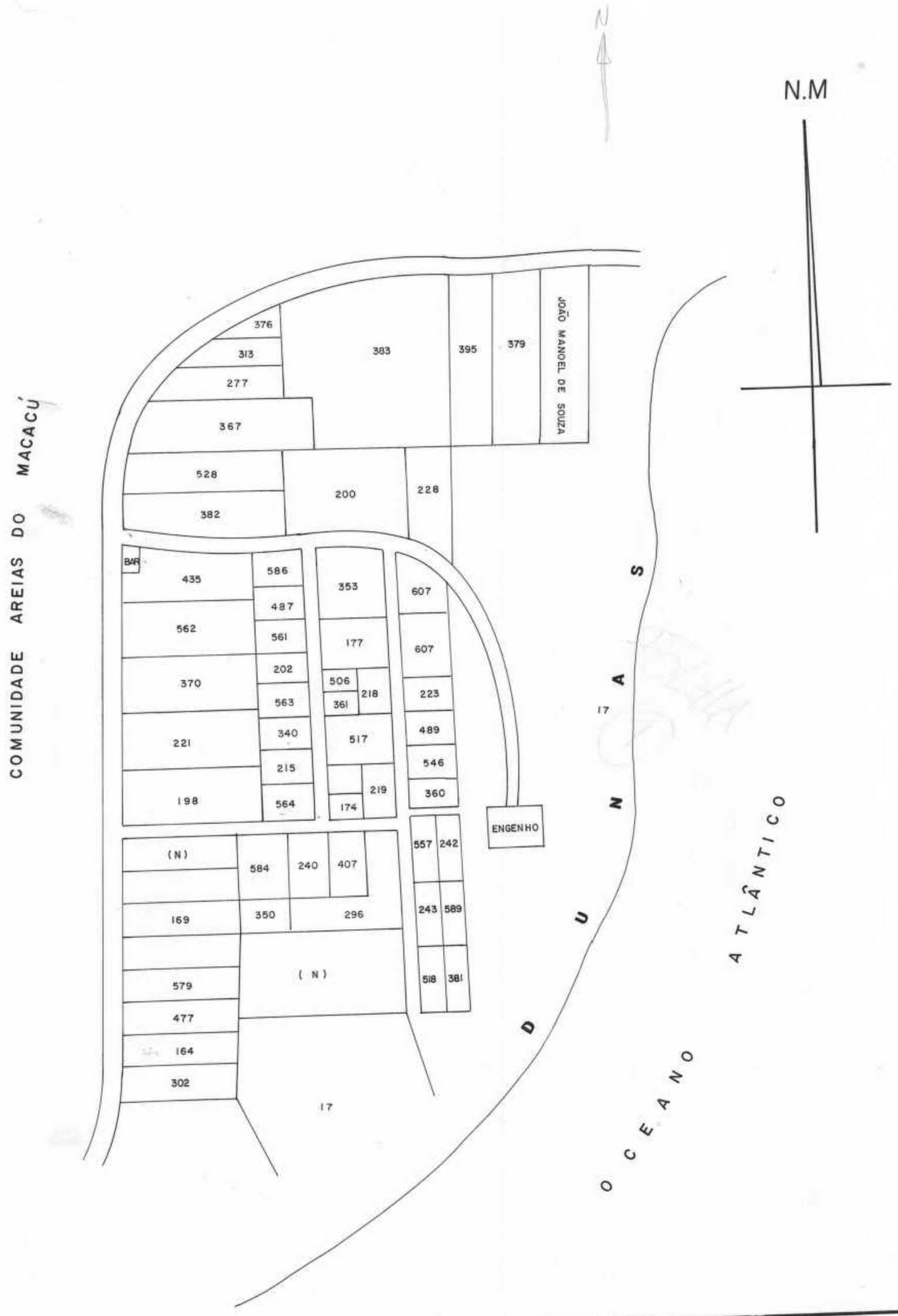

CROQUI FOLHA 1

CROQUI - Nº 2

MORRETES II

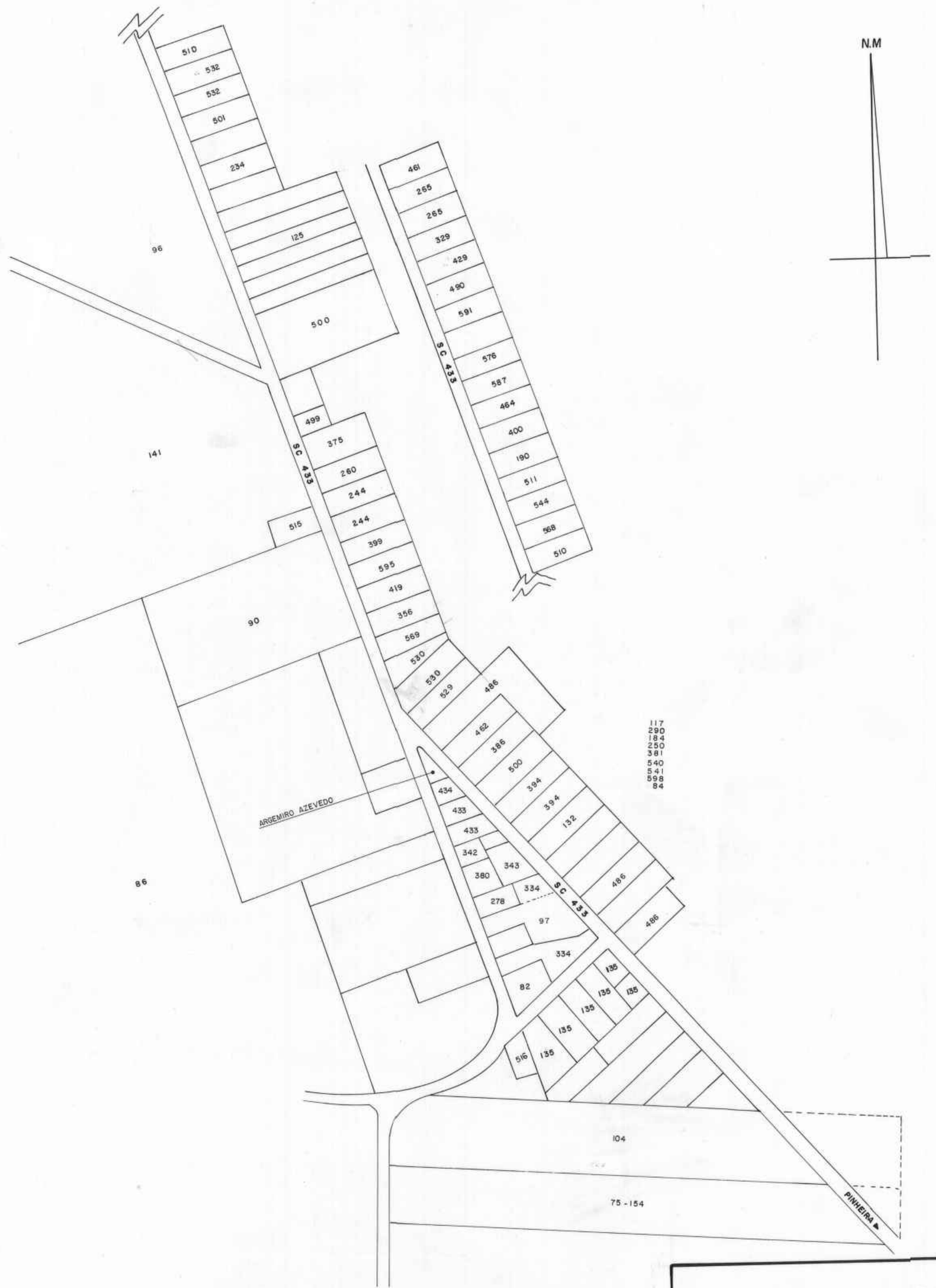

CROQUI Nº 2

MORRETES II

CROQUI Nº 1

MASSIAMBU

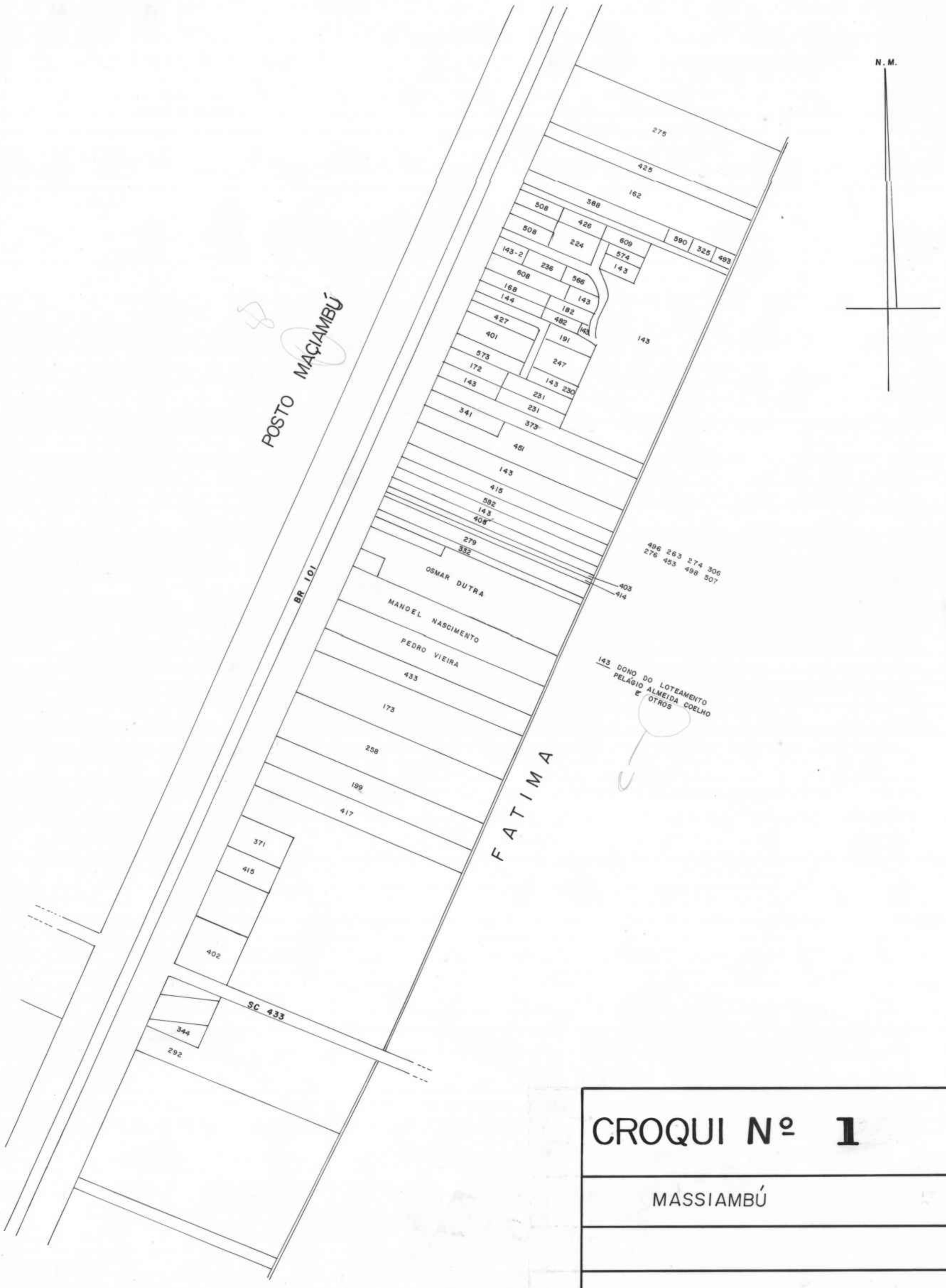

CROQUI Nº 1

MASSIAMBÚ

FOLHA - 2

PRAIA DO SIRIU

CROQUI FOLHA 2

LOCALIDADE:

PRAIA DO SIRIÚ

MAPA GERAL

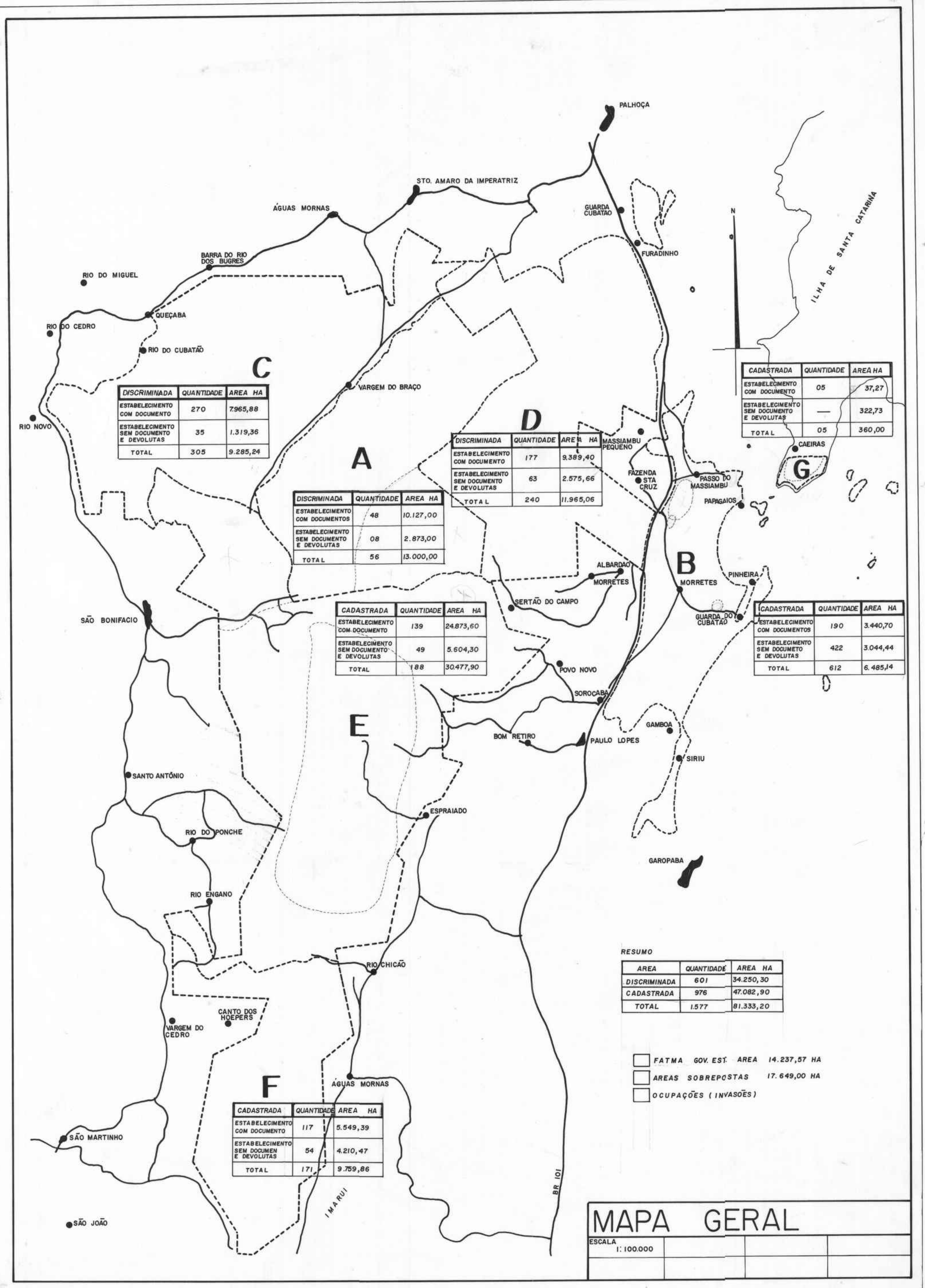

C

DISCRIMINADA	QUANTIDADE	AREA HA
ESTABELECIMENTO COM DOCUMENTO	270	7.965,88
ESTABELECIMENTO SEM DOCUMENTO E DEVOLUTAS	35	1.319,36
TOTAL	305	9.285,24

A

DISCRIMINADA	QUANTIDADE	AREA HA
ESTABELECIMENTO COM DOCUMENTOS	48	10.127,00
ESTABELECIMENTO SEM DOCUMENTO E DEVOLUTAS	08	2.873,00
TOTAL	56	13.000,00

D

DISCRIMINADA	QUANTIDADE	AREA HA
ESTABELECIMENTO COM DOCUMENTO	177	9.389,40
ESTABELECIMENTO SEM DOCUMENTO E DEVOLUTAS	63	2.575,66
TOTAL	240	11.965,06

G

CADASTRADA	QUANTIDADE	AREA HA
ESTABELECIMENTO COM DOCUMENTO	05	37,27
ESTABELECIMENTO SEM DOCUMENTO E DEVOLUTAS	—	322,73
TOTAL	05	360,00

E

CADASTRADA	QUANTIDADE	AREA HA
ESTABELECIMENTO COM DOCUMENTO	139	24.873,60
ESTABELECIMENTO SEM DOCUMENTO E DEVOLUTAS	49	5.604,30
TOTAL	188	30.477,90

B

CADASTRADA	QUANTIDADE	AREA HA
ESTABELECIMENTO COM DOCUMENTOS	190	3.440,70
ESTABELECIMENTO SEM DOCUMETO E DEVOLUTAS	422	3.044,44
TOTAL	612	6.485,14

F

CADASTRADA	QUANTIDADE	AREA HA
ESTABELECIMENTO COM DOCUMENTO	117	5.549,39
ESTABELECIMENTO SEM DOCUMEN E DEVOLUTAS	54	4.210,47
TOTAL	171	9.759,86

RESUMO

AREA	QUANTIDADE	AREA HA
DISCRIMINADA	601	34.250,30
CADASTRADA	976	47.082,90
TOTAL	1.577	81.333,20

FATMA GOV. EST. AREA 14.237,57 HA

AREAS SOBREPOSTAS 17.649,00 HA

OCUPAÇÕES (INVASÕES)

MAPA GERAL

ESCALA 1: 100.000

PONTOS DO PARQUE

GOVERNO DO ESTADO DE SANTA CATARINA

FUNDAÇÃO DE AMPARO À TECNOLOGIA E AO MEIO AMBIENTE - FATMA

01

PARQUE ESTADUAL DA SERRA DO TABULEIRO

ESCALA - 1:100 000

ÁREA - 900 Km²

PONTOS DO PARQUE

GOVERNO DO ESTADO DE SANTA CATARINA

FUNDAÇÃO DE AMPARO À TECNOLOGIA E AO MEIO AMBIENTE - FATMA

01

PARQUE ESTADUAL DA SERRA DO TABULEIRO

ESCALA - 1:100 000

ÁREA - 900 Km²

PR-SC-00055622/2019

MINISTÉRIO PÚBLICO FEDERAL
PROCURADORIA DA REPÚBLICA EM SANTA CATARINA
COORDENADORIA JURÍDICA E DE DOCUMENTAÇÃO

CERTIDÃO DE DIGITALIZAÇÃO Nº 3733/2019

Certificamos, para todos os fins de direito, sob as penas da lei, que foi realizada a digitalização da documentação apreendida no âmbito da ACP nº 50.15.630-97.2017.4.04.7200, relativa aos mapas: **PARQUE ESTADUAL DA SERRA DO TABULEIRO**.

Este arquivo digital é a cópia fiel e verídica da documentação física apresentada, cuja autenticidade foi atestada pela Justiça Federal de Primeiro Grau em Santa Catarina, conforme Acordo de Cooperação Técnica nº 2/2018, celebrado entre a Procuradoria da República em Santa Catarina e a Justiça Federal.

Registra-se que as premissas da sistemática de tratamento para o procedimento de conversão dos documentos físicos para o formato digital (digitalização) foram realizadas da forma descrita a seguir:

a) a presente documentação passou por uma fase inicial de higienização, consistindo na limpeza e remoção de grampos, clipes e demais objetos metálicos, além da troca de fitas adesivas deterioradas por novas fitas de material de qualidade arquivística, quando necessário;

b) em cumprimento aos Princípios de Respeito aos Fundos e da Ordem Original, foi mantida a ordem original dos documentos na digitalização. A ordenação inicial encontrada não foi alterada, nem se adotou qualquer tipo de organização diversa, sendo mantidos os documentos conforme encontrados;

c) as informações de localização constantes nos mapas foram utilizadas para o estabelecimento da nomenclatura do arquivo digital;

d) documentos (mapas, croquis e congêneres) cujo suporte é o papel vegetal não tiveram os

Assinado digitalmente em 06/12/2019 18:04. Para verificar a autenticidade acesse http://www.transparencia.mpf.mp.br/validacaodocumento. Chave A2BA0BDF.24DB1173.DE88CB12.A5F4BAAC

versos digitalizados, em virtude de sua transparência, à exceção dos versos que possuíssem informação registrada;

e) documentos (mapas, croquis e congêneres) foram digitalizados em equipamento especial, não tendo sido os versos digitalizados, à exceção dos versos que possuíssem informação registrada;

f) documentos (mapas, croquis e congêneres) cujas dimensões ultrapassaram o limite do equipamento especial (1000mm X 2500mm) foram digitalizados em partes sequenciais, mantendo-se a sobreposição das imagens, não tendo sido os versos digitalizados, à exceção dos versos que possuíssem informação registrada;

g) documentos (mapas, croquis e congêneres) cujo suporte encontra-se deteriorado e(ou) o manuseio coloque em risco a integridade ou provoque a perda documental, não foram digitalizados na íntegra, sendo gerada imagem de sua identificação com certidão registrando o fato, seguindo entendimento da Lei nº 11.419/2006, Art. 11, §5º.

Florianópolis, data da assinatura digital.

Assinado Eletronicamente

KONRAD AUGUSTO DE ALVARENGA AMARAL

Analista do MPU/Arquivologia

Chefe do Núcleo Criminal Extrajudicial

Assinado Eletronicamente

RICARDO MOACIR BENTO

Técnico do MPU/Segurança Institucional e Transporte

Assinado digitalmente em 06/12/2019 18:04. Para verificar a autenticidade acesse http://www.transparencia.mpf.mp.br/validacaodocumento. Chave A2BA0BDF.24DB1173.DE88CB12.A5F4BAAC

MINISTÉRIO PÚBLICO FEDERAL

Assinatura/Certificação do documento **PR-SC-00055622/2019 CERTIDÃO nº 3733-2019**

Signatário(a): **RICARDO MOACIR BENTO**
Data e Hora: **06/12/2019 18:11:40**
Assinado com certificado digital

Signatário(a): **KONRAD AUGUSTO DE ALVARENGA AMARAL**
Data e Hora: **06/12/2019 18:06:49**
Assinado com certificado digital

Acesse http://www.transparencia.mpf.mp.br/validacaodocumento. Chave A2BA0BDF.24DB1173.DE88CB12.A5F4BAAC

JUSTIÇA FEDERAL DE SANTA CATARINA
Rua Paschoal Apóstolo Pitsica, 4810 - Bairro Agronômica - CEP 88025-255 - Florianópolis - SC - www.jfsc.jus.br

OFÍCIO - 5471497 - SCFLPASSDF

À Sua Excelência o
Senhor **EDUARDO HERDT BARRAGAN**
Digníssimo Procurador da República
Procuradoria da República em Santa Catarina - PR/SC
FLORIANÓPOLIS
www.protocolo.mpf.mp.br
http://peticionamento.mpf.mp.br

Senhor Procurador da República,

Cumprimentando-o cordialmente, em atenção ao solicitado no Ofício n. 3741/2020-GAB-EB, que trata da certificação de documentos apreendidos (ACP n. 5015630-97.2017.404.7200), encaminho nova Certificação (4976635), em anexo, emitida no processo SEI 0002080-08.2018.4.04.8002.

Limitado ao exposto, ao tempo em que me coloco à disposição para eventuais esclarecimentos, apresento expressões de elevada consideração e apreço.

Atenciosamente,

Documento assinado eletronicamente por **Alcides Vettorazzi**, **Juiz Federal Diretor do Foro da Seção Judiciária de Santa Catarina**, em 01/02/2021, às 15:02, conforme art. 1º, III, "b", da Lei 11.419/2006.

A autenticidade do documento pode ser conferida no site http://www.trf4.jus.br/trf4/processos/verifica.php informando o código verificador **5471497** e o código CRC **DDDA0488**.

0002884-05.2020.4.04.8002 5471497v6

JUSTIÇA FEDERAL DE SANTA CATARINA
Rua Paschoal Apóstolo Pitsica, 4810 - Bairro Agronômica - CEP 88025-255 - Florianópolis - SC - www.jfsc.jus.br

CERTIFICAÇÃO

Na qualidade de Diretora do Núcleo de Documentação da Seção Judiciária de Santa Catarina e em cumprimento ao Despacho 5467066 do processo SEI 0002884-05.2020.4.04.8002; e

Considerando o Termo de Cooperação Técnica e Aditivos, firmado entre a Justiça Federal de Primeiro Grau em Santa Catarina e a Procuradoria da República em Santa Catarina, e que o referido Termo de Cooperação visa, através de Certificação Administrativa, o Controle de Qualidade das imagens obtidas a partir da digitalização de documentos pela Procuradoria da República em Santa Catarina, os quais são oriundos de apreensão, em sede de liminar, registrada na Ação Civil Pública nº 50.15.630-97.2017.4.04.7200, em trâmite na 6ª Vara Federal de Florianópolis;

Complemento a CERTIFICAÇÃO 4976635 do processo SEI 0002080-08.2018.4.04.8002 para fazer constar que os aludidos documentos físicos digitalizados correspondem ao conteúdo documental armazenado nas 187 (cento e oitenta e sete) caixas e aos mapas avulsos, relacionados na Lista 4976659, abaixo identificados.

Informo que a relação de caixa e mapas, abaixo, é idêntica à constante na Lista 4976659 e que as imagens da Certificação 4976635 e da Lista 4976659, foram coladas no fim deste documento.

LISTAGEM DE CAIXAS:

- **CX-001**_GERAF_MUNICIPIO_PONTE SERRADA
- **CX-002**_GERAF_MUNICIPIO_SANTA TEREZINHA DO PROGRESSO
- **CX-003**_GERAF_MUNICIPIO_JAGUARUNA_MATERIAL TECNICO_CAMACHO
- **CX-004**_GERAF_MUNICIPIO_GARUVA_BARAHARAS_MINA VELHA
- **CX-005**_GERAF_MUNICIPIO_ABELARDO LUZ_MATERIAL TECNICO
- **CX-006**_GERAF_TITULO_SANTO AMARO DA IMPERATRIZ
- **CX-007**_GERAF_MUNICIPIO_JAGUARUNA_AUTORIZACOES ENTREGUES_CAMACHO
- **CX-008**_SETOR JURIDICO_SOMBRIO
- **CX-009**_GERAF_MUNICIPIO_AGUA DOCE
- **CX-010**_GERAF_MUNICIPIO_SAO JOAO BATISTA
- **CX-011**_GERAF_MUNICIPIO_SAO DOMINGOS
- **CX-012**_GERAF_COD-118_MUNICIPIO_OURO VERDE_45 A 134_MATERIAL TECNICO
- **CX-013**_GERAF_MUNICIPIO_JAGUARUNA_MATERIAL TECNICO_CAMACHO

- **CX-014**_MAPA DOS MUNICIPIOS_ABELARDO LUZ_AGUA DOCE_BOM JESUS_OUTROS
- **CX-015**_GERAF_MUNICIPIO_ABELARDO LUZ_138 A 154_MATERIAL TECNICO 01
- **CX-016**_GERAF_MUNICIPIO_JAGUARUNA_MATERIAL TECNICO_CAMACHO
- **CX-017**_GERAF_PLANTAS E CALCULOS_COD-58_MUNICIPIO_GARUVA_01-02-03
- **CX-018**_GERAF_TITULOS DEFINITIVOS_AGUAS MORNAS_A-B-C-D
- **CX-019**_GERAF_PLANTAS E CALCULOS_COD-48_CURITIBANOS_102 A 108
- **CX-020**_GERAF_PLANTAS E CALCULOS_FLORIANOPOLIS_FRAIBURGO_GUARAMIRIM_OUTROS
- **CX-021**_GERAF_ITAPOA_MATERIAL TECNICO
- **CX-022**_GERAF_MUNICIPIO_JUPIA
- **CX-023**_GERAF_ITAPOA_MATERIAL TECNICO
- **CX-024**_GERAF_SANTO AMARO DA IMPERATRIZ
- **CX-025**_GERAF_TITULOS DEFINITIVOS_SANTO AMARO DA IMPERATRIZ_G-H-I
- **CX-026**_GERAF_MUNICIPIO_CATANDUVAS
- **CX-027**_GERAF_MUNICIPIO_GRAVATAL_ICARA_IRENEOPOLIS_IRANI_ITAPEMA
- **CX-028**_GERAF_MUNICIPIO_BOM JESUS
- **CX-029**_GERAF_MUNICIPIO_ITAPOA_JACA
- **CX-030**_GERAF_COD-93_MUNICIPIO_LAGES
- **CX-031**_GERAF_MUNICIPIO_XANXERE_01 A 42
- **CX-032**_GERAF_COD-198_MUNICIPIO_IPUACU_01 A 16
- **CX-033**_GERAF_MUNICIPIO_PICARRAS_PONTE ALTA_POUSO REDONDO_OUTROS
- **CX-034**_GERAF_ITAPOA_MATERIAL TECNICO
- **CX-035**_GERAF_MUNICIPIO_ABELARDO LUZ
- **CX-036**_DOCUMENTOS ANTIGOS_PLANTAS_PROCESSOS_DECLARACOES_MUNICIPIOS
- **CX-037**_GERAF_MUNICIPIO_TAIO_TANGARA_TROMBUDO CENTRAL_TRUVO_URUSSANGA
- **CX-038**_GERAF_COD-24_MUNICIPIO_BLUMENAU
- **CX-039**_GERAF_COD-54_MUNICIPIO_FLORIANOPOLIS
- **CX-040**_GERAF_COD-29_MUNICIPIO_BRUSQUE
- **CX-041**_GERAF_COD-119_MUNICIPIO_PALHOCA
- **CX-042**_GERAF_COD-93_MUNICIPIO_LAGES

- **CX-043**_GERAF_COD-182_MUNICIPIO_TIMBO
- **CX-044**_GERAF_COD-162_PLANTAS_MUNICIPIO_S FRANCISCO DO SUL_14 A 31
- **CX-045**_GERAF_COD-96_FAZENDA LAURO MULLER
- **CX-046**_GERAF_PLANTAS ANTIGAS
- **CX-047**_GERAF_MUNICIPIO_JAGUARUNA_MATERIAL TECNICO_CAMACHO
- **CX-048**_GERAF_COD-101_MUNICIPIO_MAFRA_152 A 227
- **CX-049**_GERAF_MUNICIPIO_IRANI
- **CX-050**_GERAF_COD-91_MUNICIPIO_JOINVILLE
- **CX-051**_GERAF_CARTAS_CARTOGRAFICAS
- **CX-052**_GERAF_ITAPOA_MATERIAL TECNICO
- **CX-053**_GERAF_COD-24_MUNICIPIO_BLUMENAU
- **CX-054**_GERAF_COD-180_MUNICIPIO_TIJUCAS
- **CX-055**_GERAF_COD-81_MUNICIPIO_ITAIOPOLIS
- **CX-056**_GERAF_COD-54_MUNICIPIO_FLORIANOPOLIS
- **CX-057**_GERAF_COD-148_MUNICIPIO_RIO DO SUL
- **CX-058**_GERAF_COD-69_MUNICIPIO_IBIRAMA
- **CX-059**_GERAF_PLANTAS NAO IDENTIFICADAS
- **CX-060**_GERAF_COD-48_MUNICIPIO_CURITIBANOS
- **CX-061**_GERAF_COD-41_MUNICIPIO_CAXAMBU DO SUL
- **CX-062**_GERAF_COD-24_MUNICIPIO_BLUMENAU
- **CX-063**_GERAF_COD-23_MUNICIPIO_BIGUACU
- **CX-064**_GERAF_COD-38_MUNICIPIO_CANOINHAS
- **CX-065**_GERAF_CARTAS CARTOGRAFICAS
- **CX-066**_GERAF_MAPAS GEOLOGICOS
- **CX-067**_GERAF_COD-42_MUNICIPIO_CHAPECO
- **CX-068**_GERAF_COD-75_MUNICIPIO_INDAIAL
- **CX-069**_GERAF_COD-119_MUNICIPIO_PALHOCA
- **CX-070**_GERAF_MUNICIPIO_CRICIUMA_CRUZEIRO_DONA EMMA_OUTROS
- **CX-071**_GERAF_MUNICIPIO_CAMPO ALEGRE_CANELINHA_CAPINZAL_CONCORDIA
- **CX-072**_GERAF_PLANTAS NAO IDENTIFICADAS

- **CX-073**_GERAF_COD-24_MUNICIPIO_BLUMENAU
- **CX-074**_GERAF_MUNICIPIO_LUIZ ALVES_MASSARANDUBA_MONDAI_OUTROS
- **CX-075**_GERAF_COD-81_MUNICIPIO_ITAIOPOLIS
- **CX-076**_GERAF_MUNICIPIO_ARAQUARI_ARARANGUA_BARRA VELHA_OUTROS
- **CX-077**_GERAF_COD-115_MUNICIPIO_NOVA TRENTO
- **CX-078**_GERAF_PLANTAS E CALCULOS_LAGUNA_CIGANA
- **CX-079**_GERAF_COD-119_MUNICIPIO_PALHOCA_41 A 79
- **CX-080**_GERAF_COD-119_MUNICIPIO_PALHOCA_79 A 87
- **CX-081**_GERAF_COD-158_MUNICIPIO_SAO BENTO DO SUL
- **CX-082**_GERAF_COD-42_MUNICIPIO_CHAPECO
- **CX-083**_GERAF_MUNICIPIO_GRAO PARA_GUABIRUBA_GUARAMIRIM_OUTROS
- **CX-084**_GERAF_COD-1_MUNICIPIO_ABELARDO LUZ_155_176
- **CX-085**_GERAF_MUNICIPIO_AGROLANDIA_ANGELINA_ANITA GARIBALDI_OUTROS
- **CX-086**_GERAF_COD-101_MUNICIPIO_MAFRA_06 A 85
- **CX-087**_GERAF_COD-122_MUNICIPIO_PAPANDUVA_01 A 10
- **CX-088**_GERAF_RIO NEGRO_PARANA
- **CX-089**_GERAF_COD-182_MUNICIPIO_TIMBO_01 A 18
- **CX-090**_GERAF_MUNICIPIO_JAGUARUNA_JARAGUA DO SUL__LONTRAS_OUTROS
- **CX-091**_GERAF_MAPAS DE SANTA CATARINA_1930_1935_1938_1939_1940
- **CX-092**_GERAF_COD-30_MUNICIPIO_CACADOR
- **CX-093**_GERAF_COD-36_MUNICIPIO_CAMPOS NOVOS_01 A 16
- **CX-094**_GERAF_COD-42_MUNICIPIO_CHAPECO_40A
- **CX-095**_GERAF_COD-90_MUNICIPIO_JOACABA_01 A 24
- **CX-096**_GERAF_COD-82_MUNICIPIO_ITAJAI_01 A 30_33_A 45
- **CX-097**_GERAF_COD-23_MUNICIPIO_BIGUACU
- **CX-098**_GERAF_ITAPOA_MATERIAL TECNICO
- **CX-099**_GERAF_COD-162_MUNICIPIO_S.FRANCISCO DO SUL
- **CX-100**_GERAF_COD-24_MUNICIPIO_BLUMENAU
- **CX-101**_GERAF_MUNICIPIO_VARGEAO
- **CX-102**_GERAF_AGUAS MORNAS_SANTO AMARO DA IMPERATRIZ_MAPAS

- **CX-103**_GERAF_PLANTAS ANTIGAS
- **CX-104**_GERAF_MUNICIPIO_CORONEL MARTINS
- **CX-105**_GERAF_MUNICIPIO_OURO VERDE
- **CX-106**_GERAF_COD_119_MUNICIPIO_PALHOCA_01 A 13
- **CX-107**_GERAF_COD-42_MUNICIPIO_CHAPECO_90 A 103
- **CX-108**_GERAF_MUNICIPIO_RIO DOS CEDROS_SANTA CECILIA_S JOAO BATISTA_OUTROS
- **CX-109**_GERAF_COD-54_MUNICIPIO_FLORIANOPOLIS_65 A 73
- **CX-110**_GERAF_COD-54_MUNICIPIO_FLORIANOPOLIS_40 A 47
- **CX-111**_GERAF_MUNICIPIO_GARUVA_URUBUQUARA_QUIRIRI_OUTROS
- **CX-112**_GERAF_COD-119_MUNICIPIO_PALHOCA_88 A 96
- **CX-113**_GERAF_COD-48_MUNICIPIO_CURITIBANOS_68 A 100
- **CX-114**_GERAF_COD-166_MUNICIPIO_SAO_JOSE_01 A 38
- **CX-115**_GERAF_COD-24_MUNICIPIO_BLUMENAU_17 A 37
- **CX-116**_GERAF_COD-38X_CANOINHAS_OURO VERDE_01 A 56
- **CX-117**_GERAF_FAXINAL DOS GUEDES
- **CX-118**_GERAF_MUNICIPIO_FLOR DO SERTAO
- **CX-119**_GERAF_MUNICIPIO_FAXINAL DOS GUEDES
- **CX-120**_GERAF_MUNICIPIO_J MACHADO_L REGIS_PAULO LOPES_OUTROS
- **CX-121**_GERAF_COD-54_MUNICIPIO_FLORIANOPOLIS_125-163
- **CX-122**_GERAF_ALEGRE DO MARCO_FAZENDA SAO GERONIMO
- **CX-123**_GERAF_MUNICIPIO_PASSOS MAIA
- **CX-124**_GERAF_COD-38_MUNICIPIO_CANOINHAS_42 A 77
- **CX-125**_GERAF_COD-29_MUNICIPIO_BRUSQUE_01 A 10
- **CX-126**_GERAF_COD-36_MUNICIPIO_CAMPOS_NOVOS_17 A 50
- **CX-127**_GERAF_TITULOS DEFINITIVOS_SANTO AMARO DA IMPERATRIZ
- **CX-128**_GERAF_TITULO_SANTO AMARO DA IMPERATRIZ
- **CX-129**_GERAF_TITULOS DEFINITIVOS_SANTO AMARO DA IMPERATRIZ_S-T-V-W-Z
- **CX-130**_GERAF_TITULOS DEFINITIVOS_AGUAS MORNAS_L-M-N
- **CX-131**_GERAF_TITULOS DEFINITIVOS_AGUAS MORNAS_O-P

- **CX-132**_GERAF_TITULOS DEFINITIVOS_AGUAS MORNAS_E-F
- **CX-133**_GERAF_COPIAS DE TITULOS E PLANTAS_AGUAS MORNAS_A-I
- **CX-134**_GERAF_TITULOS DEFINITIVOS_AGUAS MORNAS_Q A Z
- **CX-135**_GERAF_TITULOS DEFINITIVOS_AGUAS MORNAS_I-J
- **CX-136**_GERAF_TITULOS DEFINITIVOS_SANTO AMARO DA IMPERATRIZ_O A R
- **CX-137**_GERAF_TITULOS DEFINITIVOS_SANTO AMARO DA IMPERATRIZ_L-M-N
- **CX-138**_GERAF_COD-27_MUNICIPIO_BOTUVERA_01 A 42
- **CX-139**_GERAF_COD-54_MUNICIPIO_FLORIANOPOLIS_01 A 19
- **CX-140**_GERAF_COD-101_MUNICIPIO_MAFRA_01A A 70A
- **CX-141**_GERAF_TITULOS DEFINITIVOS_SANTO AMARO DA IMPERATRIZ_A
- **CX-142**_GERAF_TITULOS DEFINITIVOS_SANTO AMARO DA IMPERATRIZ_B-C-D-F
- **CX-143**_GERAF_TITULOS DEFINITIVOS_AGUAS MORNAS_G-H
- **CX-144**_GERAF_MUNICIPIO_PERITIBA_PIRATUBA_PORTO BELO_OUTROS
- **CX-145**_GERAF_PLANTAS ANTIGAS
- **CX-146**_GERAF_COD-91_MUNICIPIO JOINVILLE_01 A 05
- **CX-147**_GERAF_COD-177_MUNICIPIO_SOMBRIO-02
- **CX-148**_GERAF_QUADRO BORMANN_MATERIAL TECNICO
- **CX-149**_GERAF_COD-119_MUNICIPIO_PALHOCA_122 A 129
- **CX-150**_GERAF_COD-101_MUNICIPIO_MAFRA_86 A 151
- **CX-151**_GERAF_RELACAO_CAIXAS E MAPOTECAS_ORIGINAL
- **CX-152**_GERAF_COD-91_MUNICIPIO_JOINVILLE_12 A 38
- **CX-153**_GERAF_COD-177_SUBPROJETO_MUNICIPIO_SOMBRIO_05-06
- **CX-154**_GERAF_MUNICIPIO_JAGUARUNA_MATERIAL TECNICO_CAMACHO
- **CX-155**_GERAF_QUADRO BORMANN_MATERIAL TECNICO
- **CX-156**_GERAF_MUNICIPIO_GALVAO
- **CX-157**_GERAF_MUNICIPIO_VARGEM BONITA
- **CX-158**_GERAF_MUNICIPIO_ABELARDO LUZ_01 A 137_MATERIAL TECNICO
- **CX-159**_GERAF_COD-177_MUNICIPIO_SOMBRIO_01 A 04
- **CX-160**_GERAF_COD-119_MUNICIPIO_PALHOCA_130 A 174
- **CX-161** GERAF COD-54 MUNICIPIO FLORIANOPOLIS 78 A 124

_ _ _ _ _

- **CX-162**_GERAF_MUNICIPIO_JAGUARUNA_MATERIAL TECNICO_CAMACHO
- **CX-163**_CADERNETA DE CAMPO_RELATORIOS_REQUERIMENTOS_CD_DOCUMENTOS
- **CX-164**_GERAF_COD-94_MUNICIPIO_LAGUNA_01 A 34
- **CX-165**_GERAF_COD-119_MUNICIPIO_PALHOCA_97 A 112
- **CX-166**_GERAF_COD-26_MUNICIPIO_BOM RETIRO_01 A 32
- **CX-167**_GERAF_COD-73_MUNICIPIO_IMBITUBA_01 A 08
- **CX-168**_GERAF_COD-42_MUNICIPIO_CHAPECO
- **CX-169**_GERAF_COD-42_MUNICIPIO_CHAPECO
- **CX-170**_GERAF_COD-24_MUNICIPIO_BLUMENAU_89 A 100
- **CX-171**_GERAF_CADERNETAS DE CAMPO_JAGUARUNA
- **CX-172**_GERAF_COD-136_MUNICIPIO_PORTO UNIAO_01 A 44
- **CX-173**_GERAF_COD-48_MUNICIPIO_CURITIBANOS_45 A 67
- **CX-174**_RELATORIOS_PROCESSOS_DOCUMENTOS_MAPOTECA_OUTROS
- **CX-175**_INDICE DA MICROFILMAGEM_IMAGEM DE ABERTURA E ENCERRAMENTO
- **CX-176**_GERAF_CADERNETA DE CAMPO_DIVERSAS
- **CX-177**_GERAF_CARTAS CARTOGRAFICAS
- **CX-178**_GERAF_MUNICIPIO_IRACEMINHA
- **CX-179**_GERAF_MAPAS DE SANTA CATARINA_NUCLEOS COLONIAIS
- **CX-180**_GERAF_CARTAS CARTOGRAFICAS
- **CX-181**_GERAF_MUNICIPIO_IPUACU
- **CX-182**_GERAF_COD-42_MUNICIPIO_CHAPECO
- **CX-183**_GERAF_MUNICIPIO_RODEIO_TRES BARRAS_VIDEIRA_XANXERE_OUTROS
- **CX-184**_GERAF_COD-187_MUNICIPIO_TUBARAO_01 A 35
- **CX-185**_GERAF_COD-93_MUNICIPIO_LAGES_01 A 15
- **CX-186**_GERAF_COD-24_MUNICIPIO_BLUMENAU_60 A 78
- **CX-187**_GERAF_COD-148_MUNICIPIO_RIO DO SUL_01 A 09

MAPAS AVULSOS:

- abelardo luz_tres linhas_01-18
- ararangua_epagri_14-18
- ascurra_17-02
- avulso
- chapeco_epagri_42-14
- fronteira entre santa catarina e parana
- ipuaçu_198-01
- ipumirim_77-01
- itaiopolis_parolim_81-10
- ITAPOA1
- ITAPOA2_84a-02
- ituporanga_85-01
- jaguaruna_camacho_88-03
- lages_empasc_morro do posto_93-47
- laguna_cigana_94-13
- mapa_sc
- mondai_110-01
- ouro verde_bela vista_118-01
- ouro verde_colonia nova_118-03
- ouro verde_linha-progresso_118-02
- PARQUE ESTADUAL DA SERRA DO TABULEIRO
- RIO URUGUAI RIO CHAPECÓ
- SANTA ROSA DO SUL MORRO DO BINO 156A-02
- SAO FRANCISCO DO SUL MAPA
- SOMBRIO SUB. PROJETO 177-06
- TUBARAO CAMPO DA EIRA 187-13

Imagens da Certificação 4976635

JUSTIÇA FEDERAL DE SANTA CATARINA
Rua Paschoal Apóstolo Pítsica, 4810 - Bairro Agronômica - CEP 88025-255 - Florianópolis - SC - www.jfsc.jus.br

CERTIFICAÇÃO

Certificamos que, nos termos do Termo de Cooperação Técnica e Aditivos, firmado entre a Justiça Federal de Primeiro Grau em Santa Catarina e a Procuradoria da República em Santa Catarina, atuamos como Autoridades Certificadoras e realizamos o Controle de Qualidade, para fins de Certificação Administrativa, da digitalização dos documentos apreendidos em sede de liminar na Ação Civil Pública nº 50.15.630-97.2017.4.04.7200, em trâmite na 6ª Vara Federal de Florianópolis, a cargo do Ministério Público Federal.

Com efeito, CERTIFICAMOS que os documentos digitalizados correspondem aos documentos físicos que constam nas 187 (cento e oitenta e sete) caixas e mapas avulsos relacionados no doc. SEI 4976659, sendo mantidas na digitalização a integridade e a autenticidade dos referidos documentos físicos.

Para tanto, registra-se, para fins de direito, sob as penas da lei, que RATIFICAMOS as premissas da sistemática de tratamento para viabilizar o procedimento de conversão dos documentos físicos para o formato digital (digitalização) foi realizada da forma descrita a seguir:

a) a presente documentação passou por uma fase inicial de higienização, consistindo na limpeza e remoção de grampos, clipes e demais objetos metálicos, além da troca de fitas adesivas deterioradas por novas de material de qualidade arquivística, quando necessário;

b) em cumprimento aos Princípios de Respeito aos Fundos e da Ordem Original, foi mantida a ordem original dos documentos. A ordenação inicial de armazenamento não foi alterada, nem se adotou qualquer tipo de organização diversa, sendo mantidos os documentos conforme encontrados na caixa;

c) a lombada da caixa com a etiqueta de identificação foi convertida para formato eletrônico, constituindo-se na primeira imagem do presente arquivo digital, além de ter sido numerada sequencialmente e utilizada para o estabelecimento da nomenclatura do arquivo digital;

d) documentos em formato A3 e A4 foram digitalizados frente e verso, ainda que em branco;

e) documentos (textuais, mapas, croquis, tabelas, cadernetas e etc) cujo suporte é o papel vegetal não tiveram os versos digitalizados em virtude de sua transparência, à exceção dos versos que possuíssem informação registrada;

f) documentos (textuais, mapas, croquis, tabelas, cadernetas e etc) cujas dimensões, em largura, ultrapassaram o formato A3 (297mm), foram digitalizados em equipamento especial, não tendo sido os versos digitalizados, à exceção dos versos que possuíssem informação registrada;

g) documentos (textuais, mapas, croquis, tabelas, cadernetas e etc) cujas dimensões, em largura, ultrapassaram o limite do equipamento especial (1000mm X 2500mm), referido no item anterior, foram digitalizados em partes sequenciais, mantendo-se a sobreposição das imagens, não tendo sido os versos digitalizados, à exceção dos versos que possuíssem informação registrada;

h) documentos cujo suporte encontra-se deteriorado e(ou) o manuseio coloque em risco a integridade ou provoque a perda documental, não foram digitalizados na íntegra, sendo gerada imagem de identificação

com certidão registrando o fato.

Ciência à Direção do Foro e à Procuradoria da República em Santa Catarina.

Atenciosamente,

Documento assinado eletronicamente por **Odinei José Kalkmann**, **Analista Judiciário**, em 19/12/2019, às 17:47, conforme art. 1º, III, "b", da Lei 11.419/2006.

Documento assinado eletronicamente por **Gilberto Luna de Abreu**, **Técnico Judiciário**, em 19/12/2019, às 17:47, conforme art. 1º, III, "b", da Lei 11.419/2006.

Documento assinado eletronicamente por **Devair Esmeraldino**, **Técnico Judiciário**, em 19/12/2019, às 17:48, conforme art. 1º, III, "b", da Lei 11.419/2006.

Documento assinado eletronicamente por **Aldo João Schlickmann**, **Técnico Judiciário**, em 19/12/2019, às 17:49, conforme art. 1º, III, "b", da Lei 11.419/2006.

A autenticidade do documento pode ser conferida no site http://www.trf4.jus.br/trf4/processos/verifica.php informando o código verificador **4976635** e o código CRC **48D147E4**.

0002080-08.2018.4.04.8002 4976635v6

Imagensda Lista 4976659

LISTAGEM DE CAIXAS:

CX-001_GERAF_MUNICIPIO_PONTE SERRADA
CX-002_GERAF_MUNICIPIO_SANTA TEREZINHA DO PROGRESSO
CX-003_GERAF_MUNICIPIO_JAGUARUNA_MATERIAL TECNICO_CAMACHO
CX-004_GERAF_MUNICIPIO_GARUVA_BARAHARAS_MINA VELHA
CX-005_GERAF_MUNICIPIO_ABELARDO LUZ_MATERIAL TECNICO
CX-006_GERAF_TITULO_SANTO AMARO DA IMPERATRIZ
CX-007_GERAF_MUNICIPIO_JAGUARUNA_AUTORIZACOES ENTREGUES_CAMACHO
CX-008_SETOR JURIDICO_SOMBRIO
CX-009_GERAF_MUNICIPIO_AGUA DOCE
CX-010_GERAF_MUNICIPIO_SAO JOAO BATISTA
CX-011_GERAF_MUNICIPIO_SAO DOMINGOS
CX-012_GERAF_COD-118_MUNICIPIO_OURO VERDE_45 A 134_MATERIAL TECNICO
CX-013_GERAF_MUNICIPIO_JAGUARUNA_MATERIAL TECNICO_CAMACHO
CX-014_MAPA DOS MUNICIPIOS_ABELARDO LUZ_AGUA DOCE_BOM JESUS_OUTROS
CX-015_GERAF_MUNICIPIO_ABELARDO LUZ_138 A 154_MATERIAL TECNICO 01
CX-016_GERAF_MUNICIPIO_JAGUARUNA_MATERIAL TECNICO_CAMACHO
CX-017_GERAF_PLANTAS E CALCULOS_COD-58_MUNICIPIO_GARUVA_01-02-03
CX-018_GERAF_TITULOS DEFINITIVOS_AGUAS MORNAS_A-B-C-D
CX-019_GERAF_PLANTAS E CALCULOS_COD-48_CURITIBANOS_102 A 108
CX-020_GERAF_PLANTAS E
CALCULOS_FLORIANOPOLIS_FRAIBURGO_GUARAMIRIM_OUTROS
CX-021_GERAF_ITAPOA_MATERIAL TECNICO
CX-022_GERAF_MUNICIPIO_JUPIA
CX-023_GERAF_ITAPOA_MATERIAL TECNICO
CX-024_GERAF_SANTO AMARO DA IMPERATRIZ
CX-025_GERAF_TITULOS DEFINITIVOS_SANTO AMARO DA IMPERATRIZ_G-H-I
CX-026_GERAF_MUNICIPIO_CATANDUVAS
CX-027_GERAF_MUNICIPIO_GRAVATAL_ICARA_IRENEOPOLIS_IRANI_ITAPEMA
CX-028_GERAF_MUNICIPIO_BOM JESUS
CX-029_GERAF_MUNICIPIO_ITAPOA_JACA
CX-030_GERAF_COD-93_MUNICIPIO_LAGES
CX-031_GERAF_MUNICIPIO_XANXERE_01 A 42
CX-032_GERAF_COD-198_MUNICIPIO_IPUACU_01 A 16
CX-033_GERAF_MUNICIPIO_PICARRAS_PONTE ALTA_POUSO REDONDO_OUTROS
CX-034_GERAF_ITAPOA_MATERIAL TECNICO
CX-035_GERAF_MUNICIPIO_ABELARDO LUZ
CX-036_DOCUMENTOS
ANTIGOS_PLANTAS_PROCESSOS_DECLARACOES_MUNICIPIOS
CX-037_GERAF_MUNICIPIO_TAIO_TANGARA_TROMBUDO
CENTRAL_TRUVO_URUSSANGA
CX-038_GERAF_COD-24_MUNICIPIO_BLUMENAU
CX-039_GERAF_COD-54_MUNICIPIO_FLORIANOPOLIS
CX-040_GERAF_COD-29_MUNICIPIO_BRUSQUE
CX-041_GERAF_COD-119_MUNICIPIO_PALHOCA
CX-042_GERAF_COD-93_MUNICIPIO_LAGES
CX-043_GERAF_COD-182_MUNICIPIO_TIMBO
CX-044_GERAF_COD-162_PLANTAS_MUNICIPIO_S FRANCISCO DO SUL_14 A 31
CX-045_GERAF_COD-96_FAZENDA LAURO MULLER
CX-046_GERAF_PLANTAS ANTIGAS
CX-047_GERAF_MUNICIPIO_JAGUARUNA_MATERIAL TECNICO_CAMACHO

CX-048_GERAF_COD-101_MUNICIPIO_MAFRA_152 A 227
CX-049_GERAF_MUNICIPIO_IRANI
CX-050_GERAF_COD-91_MUNICIPIO_JOINVILLE
CX-051_GERAF_CARTAS_CARTOGRAFICAS
CX-052_GERAF_ITAPOA_MATERIAL TECNICO
CX-053_GERAF_COD-24_MUNICIPIO_BLUMENAU
CX-054_GERAF_COD-180_MUNICIPIO_TIJUCAS
CX-055_GERAF_COD-81_MUNICIPIO_ITAIOPOLIS
CX-056_GERAF_COD-54_MUNICIPIO_FLORIANOPOLIS
CX-057_GERAF_COD-148_MUNICIPIO_RIO DO SUL
CX-058_GERAF_COD-69_MUNICIPIO_IBIRAMA
CX-059_GERAF_PLANTAS NAO IDENTIFICADAS
CX-060_GERAF_COD-48_MUNICIPIO_CURITIBANOS
CX-061_GERAF_COD-41_MUNICIPIO_CAXAMBU DO SUL
CX-062_GERAF_COD-24_MUNICIPIO_BLUMENAU
CX-063_GERAF_COD-23_MUNICIPIO_BIGUACU
CX-064_GERAF_COD-38_MUNICIPIO_CANOINHAS
CX-065_GERAF_CARTAS CARTOGRAFICAS
CX-066_GERAF_MAPAS GEOLOGICOS
CX-067_GERAF_COD-42_MUNICIPIO_CHAPECO
CX-068_GERAF_COD-75_MUNICIPIO_INDAIAL
CX-069_GERAF_COD-119_MUNICIPIO_PALHOCA
CX-070_GERAF_MUNICIPIO_CRICIUMA_CRUZEIRO_DONA EMMA_OUTROS
CX-071_GERAF_MUNICIPIO_CAMPO ALEGRE_CANELINHA_CAPINZAL_CONCORDIA
CX-072_GERAF_PLANTAS NAO IDENTIFICADAS
CX-073_GERAF_COD-24_MUNICIPIO_BLUMENAU
CX-074_GERAF_MUNICIPIO_LUIZ ALVES_MASSARANDUBA_MONDAI_OUTROS
CX-075_GERAF_COD-81_MUNICIPIO_ITAIOPOLIS
CX-076_GERAF_MUNICIPIO_ARAQUARI_ARARANGUA_BARRA VELHA_OUTROS
CX-077_GERAF_COD-115_MUNICIPIO_NOVA TRENTO
CX-078_GERAF_PLANTAS E CALCULOS_LAGUNA_CIGANA
CX-079_GERAF_COD-119_MUNICIPIO_PALHOCA_41 A 79
CX-080_GERAF_COD-119_MUNICIPIO_PALHOCA_79 A 87
CX-081_GERAF_COD-158_MUNICIPIO_SAO BENTO DO SUL
CX-082_GERAF_COD-42_MUNICIPIO_CHAPECO
CX-083_GERAF_MUNICIPIO_GRAO PARA_GUABIRUBA_GUARAMIRIM_OUTROS
CX-084_GERAF_COD-1_MUNICIPIO_ABELARDO LUZ_155_176
CX-085_GERAF_MUNICIPIO_AGROLANDIA_ANGELINA_ANITA GARIBALDI_OUTROS
CX-086_GERAF_COD-101_MUNICIPIO_MAFRA_06 A 85
CX-087_GERAF_COD-122_MUNICIPIO_PAPANDUVA_01 A 10
CX-088_GERAF_RIO NEGRO_PARANA
CX-089_GERAF_COD-182_MUNICIPIO_TIMBO_01 A 18
CX-090_GERAF_MUNICIPIO_JAGUARUNA_JARAGUA DO SUL__LONTRAS_OUTROS
CX-091_GERAF_MAPAS DE SANTA CATARINA_1930_1935_1938_1939_1940
CX-092_GERAF_COD-30_MUNICIPIO_CACADOR
CX-093_GERAF_COD-36_MUNICIPIO_CAMPOS NOVOS_01 A 16
CX-094_GERAF_COD-42_MUNICIPIO_CHAPECO_40A
CX-095_GERAF_COD-90_MUNICIPIO_JOACABA_01 A 24
CX-096_GERAF_COD-82_MUNICIPIO_ITAJAI_01 A 30_33_A 45
CX-097_GERAF_COD-23_MUNICIPIO_BIGUACU
CX-098_GERAF_ITAPOA_MATERIAL TECNICO
CX-099_GERAF_COD-162_MUNICIPIO_S.FRANCISCO DO SUL

CX-151_GERAF_RELACAO_CAIXAS E MAPOTECAS_ORIGINAL
CX-152_GERAF_COD-91_MUNICIPIO_JOINVILLE_12 A 38
CX-153_GERAF_COD-177_SUBPROJETO_MUNICIPIO_SOMBRIO_05-06
CX-154_GERAF_MUNICIPIO_JAGUARUNA_MATERIAL TECNICO_CAMACHO
CX-155_GERAF_QUADRO BORMANN_MATERIAL TECNICO
CX-156_GERAF_MUNICIPIO_GALVAO
CX-157_GERAF_MUNICIPIO_VARGEM BONITA
CX-158_GERAF_MUNICIPIO_ABELARDO LUZ_01 A 137_MATERIAL TECNICO
CX-159_GERAF_COD-177_MUNICIPIO_SOMBRIO_01 A 04
CX-160_GERAF_COD-119_MUNICIPIO_PALHOCA_130 A 174
CX-161_GERAF_COD-54_MUNICIPIO_FLORIANOPOLIS_78 A 124
CX-162_GERAF_MUNICIPIO_JAGUARUNA_MATERIAL TECNICO_CAMACHO
CX-163_CADERNETA DE CAMPO_RELATORIOS_REQUERIMENTOS_CD_DOCUMENTOS
CX-164_GERAF_COD-94_MUNICIPIO_LAGUNA_01 A 34
CX-165_GERAF_COD-119_MUNICIPIO_PALHOCA_97 A 112
CX-166_GERAF_COD-26_MUNICIPIO_BOM RETIRO_01 A 32
CX-167_GERAF_COD-73_MUNICIPIO_IMBITUBA_01 A 08
CX-168_GERAF_COD-42_MUNICIPIO_CHAPECO
CX-169_GERAF_COD-42_MUNICIPIO_CHAPECO
CX-170_GERAF_COD-24_MUNICIPIO_BLUMENAU_89 A 100
CX-171_GERAF_CADERNETAS DE CAMPO_JAGUARUNA
CX-172_GERAF_COD-136_MUNICIPIO_PORTO UNIAO_01 A 44
CX-173_GERAF_COD-48_MUNICIPIO_CURITIBANOS_45 A 67
CX-174_RELATORIOS_PROCESSOS_DOCUMENTOS_MAPOTECA_OUTROS
CX-175_INDICE DA MICROFILMAGEM_IMAGEM DE ABERTURA E ENCERRAMENTO
CX-176_GERAF_CADERNETA DE CAMPO_DIVERSAS
CX-177_GERAF_CARTAS CARTOGRAFICAS
CX-178_GERAF_MUNICIPIO_IRACEMINHA
CX-179_GERAF_MAPAS DE SANTA CATARINA_NUCLEOS COLONIAIS
CX-180_GERAF_CARTAS CARTOGRAFICAS
CX-181_GERAF_MUNICIPIO_IPUACU
CX-182_GERAF_COD-42_MUNICIPIO_CHAPECO
CX-183_GERAF_MUNICIPIO_RODEIO_TRES BARRAS_VIDEIRA_XANXERE_OUTROS
CX-184_GERAF_COD-187_MUNICIPIO_TUBARAO_01 A 35
CX-185_GERAF_COD-93_MUNICIPIO_LAGES_01 A 15
CX-186_GERAF_COD-24_MUNICIPIO_BLUMENAU_60 A 78
CX-187_GERAF_COD-148_MUNICIPIO_RIO DO SUL_01 A 09

MAPAS AVULSOS:

abelardo luz_tres linhas_01-18
ararangua_epagri_14-18
ascurra_17-02
avulso
chapeco_epagri_42-14
fronteira entre santa catarina e parana
ipuaçu_198-01
ipumirim_77-01
itaiopolis_parolim_81-10
ITAPOA1
ITAPOA2_84a-02
ituporanga_85-01

jaguaruna_camacho_88-03
lages_empasc_morro do posto_93-47
laguna_cigana_94-13
mapa_sc
mondai_110-01
ouro verde_bela vista_118-01
ouro verde_colonia nova_118-03
ouro verde_linha-progresso_118-02
PARQUE ESTADUAL DA SERRA DO TABULEIRO
RIO URUGUAI RIO CHAPECÓ
SANTA ROSA DO SUL MORRO DO BINO 156A-02
SAO FRANCISCO DO SUL MAPA
SOMBRIO SUB. PROJETO 177-06
TUBARAO CAMPO DA EIRA 187-13

Documento assinado eletronicamente por **Simone de Medeiros Dela Vedova Murara**, **Diretora do Núcleo de Documentação**, em 27/01/2021, às 18:56, conforme art. 1º, III, "b", da Lei 11.419/2006.

A autenticidade do documento pode ser conferida no site http://www.trf4.jus.br/trf4/processos/verifica.php informando o código verificador **5467248** e o código CRC **07AC1031**.

KONRAD AUGUSTO DE ALVARENGA AMARAL:10475

Assinado de forma digital por KONRAD AUGUSTO DE ALVARENGA AMARAL:10475
DN: c=BR, o=ICP-Brasil, ou=Autoridade Certificadora da Justica - AC-JUS, ou=Cert-JUS Poder Publico - A3, ou=MINISTERIO PUBLICO FEDERAL - MPF, ou=SERVIDOR, cn=KONRAD AUGUSTO DE ALVARENGA AMARAL:10475
Dados: 2021.04.27 15:29:34 -03'00'